



ООО «Региональный кадастровый центр»

275-21.18.03-ППиМТ.ПЗ

Заказчик: ООО «ОренбургДорПроект»

**Документация по планировке территории: Реконструкция автомобильной
дороги Каменноозёрное - Медногорск на участке км 85 - Новогафарово (с
реконструкцией моста через суходол на км 87+600) в Саракташском районе
Оренбургской области**

Том 3

Раздел 5. «Текстовая часть проекта межевания территории».

Раздел 6. «Чертежи межевания территории».

Директор

Инженер-проектировщик

И. М. Новичков

И. И. Файзуллин

г. Оренбург, 2021 г.

СОСТАВ ДОКУМЕНТАЦИИ ПО ПЛАНИРОВКЕ ТЕРРИТОРИИ:

ОСНОВНАЯ ЧАСТЬ ПРОЕКТА ПЛАНИРОВКИ ТЕРРИТОРИИ

Раздел 1. «Проект планировки территории. Графическая часть».

№ п/п	Наименование	Масштаб	Листов
1	Чертеж красных линий.	M1:2000	15
2	Чертеж границ зон планируемого размещения линейных объектов.	M1:2000	15
3	Чертеж границ зон планируемого размещения линейных объектов, подлежащих реконструкции в связи с изменением их местоположения.	M1:2000	-

Раздел 2. «Положение о размещении линейных объектов».

МАТЕРИАЛЫ ПО ОБОСНОВАНИЮ ПРОЕКТА ПЛАНИРОВКИ ТЕРРИТОРИИ

Раздел 3. «Материалы по обоснованию проекта планировки территории. Графическая часть»

№ п/п	Наименование	Масштаб	Листов
1	Схема расположения элементов планировочной структуры (территорий, занятых линейными объектами и (или) предназначенных для размещения линейных объектов).	M1:20000	1
2	Схема использования территории в период подготовки проекта планировки территории.	M1:2000	15
3	Схема организации улично-дорожной сети и движения транспорта.	M1:2000	15
4	Схема вертикальной планировки территории, инженерной подготовки и инженерной защиты территории.	M1:2000	15
5	Схема границ территорий объектов культурного наследия.	M1:2000	-
6	Схема границ зон с особыми условиями использования территорий, особо охраняемых природных территорий, лесничеств. Схема границ территорий, подверженных риску возникновения чрезвычайных ситуаций природного и техногенного характера.	M1:2000	15
7	Схема границ территорий, подверженных риску возникновения чрезвычайных ситуаций природного и техногенного характера (пожар, взрыв,	M1:2000	-

	химическое, радиоактивное заражение, затопление, подтопление, оползень, карсты, эрозия и т.д.).		
8	Схема конструктивных и планировочных решений.	М1:2000	15

Раздел 4. «Материалы по обоснованию проекта планировки территории. Пояснительная записка».

ОСНОВНАЯ ЧАСТЬ ПРОЕКТА МЕЖЕВАНИЯ ТЕРРИТОРИИ

Раздел 5. «Текстовая часть проекта межевания территории». Раздел 6. «Чертежи межевания территории».

<i>№ п/п</i>	<i>Наименование</i>	<i>Масштаб</i>	<i>Листов</i>
1	Чертеж межевания территории.	М1:2000	15

Раздел 5а. «Текстовая часть схемы размещения земельных участков временного занятия». Раздел 6а. «Схема размещения земельных участков временного занятия».

<i>№ п/п</i>	<i>Наименование</i>	<i>Масштаб</i>	<i>Листов</i>
1	Схема размещения земельных участков временного занятия.	М1:2000	15

МАТЕРИАЛЫ ПО ОБОСНОВАНИЮ ПРОЕКТА МЕЖЕВАНИЯ ТЕРРИТОРИИ

Раздел 7. «Материалы по обоснованию проекта межевания территории».

<i>№ п/п</i>	<i>Наименование</i>	<i>Масштаб</i>	<i>Листов</i>
1	Чертеж материалов по обоснованию проекта межевания территории.	М1:2000	15

СОДЕРЖАНИЕ

РАЗДЕЛ 5. «ТЕКСТОВАЯ ЧАСТЬ ПРОЕКТА МЕЖЕВАНИЯ ТЕРРИТОРИИ»

1. Перечень образуемых земельных участков.	4
2. Перечень координат характерных точек образуемых земельных участков	11
3. Сведения о границах территории, применительно к которой осуществляется подготовка проекта межевания, содержащие перечень координат характерных точек таких границ в системе координат, используемой для ведения Единого государственного реестра недвижимости	57
4. Вид разрешенного использования образуемых земельных участков, предназначенных для размещения линейных объектов и объектов капитального строительства, проектируемых в составе линейного объекта, а также существующих земельных участков, занятых линейными объектами и объектами капитального строительства, входящими в состав линейных объектов, в соответствии с проектом планировки территории	64

РАЗДЕЛ 6. «ЧЕРТЕЖИ МЕЖЕВАНИЯ ТЕРРИТОРИИ»

1. Чертеж межевания территории.

1. Перечень образуемых земельных участков.

Таблица 1

№ п/п	Условные номера образуемых земельных участков	Номера характерных точек образуемых земельных участков	Кадастровые номера земельных участков, из которых образуются земельные участки	Площадь образуемых земельных участков, м ²	Способы образования земельных участков	Сведения об отнесении (неотнесении) образуемых земельных участков к территории общего пользования	Сведения об отнесении образуемого земельного участка к определенной категории земель (в том числе в случае, если земельный участок в связи с размещением линейного объекта подлежит отнесению к определенной категории земель в силу закона без необходимости принятия решения о переводе земельного участка из состава земель этой категории в другую) или сведения о необходимости перевода земельного участка из состава земель одной категории в другую
1	2	3	4	5	6	7	8
1.	56:26:0632001:3У1	1-4	56:26:0632001	69	Образование земельных участков, находящихся в государственной или муниципальной собственности	Относится	Земли промышленности, энергетики, транспорта, связи, радиовещания, телевидения, информатики, земли для обеспечения космической деятельности, земли обороны, без-опасности и земли иного специального назначения
2.	56:26:0633001:3У1 (1-8)	1-638	56:26:0633001	201710	-//-	-//-	-//-
3.	56:26:0615001:3У1 (1-11)	1-129	56:26:0615001	29358	-//-	-//-	-//-
4.	56:26:0000000:3456:3У1	1-4	56:26:0000000:3456*	4	-//-	-//-	-//-
5.	56:26:0000000:3400:3У1(1-37)	1-148	56:26:0000000:3400*	46	-//-	-//-	-//-
6.	56:26:0615001:2:3У1(1-7)**	1-82	56:26:0615001:2	27743	Раздел земельного участка	-//-	-//-
7.	56:26:0633001:29:3У1(1-8)**	1-163	56:26:0633001:29	234283	-//-	-//-	-//-
8.	56:26:0000000:5541:3У1**	1-10	56:26:0000000:5541	718	-//-	-//-	-//-
9.	56:26:0000000:5520:3У1**	1-8	56:26:0000000:5520	856	-//-	-//-	-//-
10.	56:26:0000000:5524:3У1**	1-13	56:26:0000000:5524	962	-//-	-//-	-//-

11.	56:26:0000000: 5488:3У1**	1-6	56:26:0000000:5488	3174	-//-	-//-	-//-
12.	56:26:0000000: 4253:3У1**	1-7	56:26:0000000:4253	1114	-//-	-//-	-//-
13.	56:26:0000000: 4946:3У1**	1-36	56:26:0000000:4946	21970	-//-	-//-	-//-
14.	56:26:0620001: 1:3У1(1-3)**	1-85	56:26:0620001:1	16121	-//-	-//-	-//-
15.	56:26:0615001: 219:3У1	1-107	56:26:0615001:219	523	-//-	-//-	-//-
16.	56:26:0000000: 56:3У1(1-2)	1-10	56:26:0632001:2, 56:26:0632001:3, ЕЗП 56:26:0000000:56	474	-//-	-//-	-//-
17.	56:26:0000000: 4108:3У1(1-2)	1-21	56:26:0000000:4108	2241	-//-	-//-	-//-
18.	56:26:0615001: 6:3У1	1-24	56:26:0615001:6	907	-//-	-//-	-//-
19.	56:26:0000000: 5257:3У1	1-13	56:26:0000000:5257	806	-//-	-//-	-//-
20.	56:26:0000000: 5758:3У1	1-18	56:26:0000000:5758	2252	-//-	-//-	-//-
	Итого			545336			

*Требуется снятия с кадастрового учета и последующего образования земельного участка из неразграниченных земель государственности;

Условные номера образуемых земельных участков, кадастровые номера или иные ранее присвоенные государственные учетные номера существующих земельных участков, в отношении которых предполагаются их резервирование и (или) **изъятие для государственных или муниципальных нужд, их адреса или описание местоположения, перечень и адреса, расположенных на таких земельных участках объектов недвижимого имущества (при наличии сведений о них в Едином государственном реестре недвижимости) **указаны в таблице 1;**

Перечень кадастровых номеров существующих земельных участков, на которых линейный объект может быть размещен на условиях сервитута, публичного сервитута, их адреса или описание местоположения, перечень и адреса, расположенных на таких земельных участках объектов недвижимого имущества (при наличии сведений о них в Едином государственном реестре недвижимости) **не требуется, так как установление сервитута, публичного сервитута проектом не предусмотрено.**

Целевое назначение лесов, вид (виды) разрешенного использования лесного участка, количественные и качественные характеристики лесного участка, сведения о нахождении лесного участка в границах особо защитных участков лесов (в случае, если подготовка проекта межевания территории осуществляется в целях определения местоположения границ образуемых и (или) изменяемых лесных участков).

1. Целевое назначение лесов

В соответствии с приказом Федерального агентства лесного хозяйства от 16.10.2008 № 312 «Об определении количества лесничеств на территории Оренбургской области и установлении их границ» на территории Оренбургской области Саракташское участковое лесничество входят в состав Саракташского лесничества.

На момент проектирования лесного участка, на территории Саракташского лесничества распространяется действие лесохозяйственного регламента, утвержденного приказом министерства лесного и охотничьего хозяйства Оренбургской области от 17.12.2018 № 385-п.

Леса на территории Оренбургской области в соответствии со статьей 8 Федерального закона от 04.12.2006 № 201-ФЗ «О введении в действие Лесного кодекса Российской Федерации» отнесены к защитным лесам, что отражено в Лесном плане Оренбургской области, утвержденном распоряжением Губернатора Оренбургской области от 29.12.2018 № 773-ук «Об утверждении лесного плана Оренбургской области» и лесохозяйственном регламенте Саракташского лесничества.

Согласно указанным документам лесного планирования квартал 66 части выдела 17; квартал 67 часть выдела 5 Саракташского участкового лесничества Саракташского лесничества, в котором расположены проектируемые лесные участки, относится к защитным лесам, категории защитных лесов – «Нерестоохранные полосы лесов».

2. Виды разрешенного использования лесов на проектируемом лесном участке

Лесным кодексом РФ в защитных лесах, категории защитных лесов – «ценные леса - «Государственные защитные лесные полосы», в том числе и в кварталах 66, 67 Саракташского участкового лесничества Саракташского лесничества, в которых расположены проектируемые лесные участки и соответственно в проектируемом лесном участке установлены следующие виды разрешенного использования лесов:

- Заготовка древесины;
- Заготовка и сбор недревесных лесных ресурсов;
- Заготовка пищевых лесных ресурсов и сбор лекарственных растений;
- Осуществление видов деятельности в сфере охотничьего хозяйства;
- Ведение сельского хозяйства;
- Осуществление научно-исследовательской деятельности, образовательной деятельности;
- Осуществление рекреационной деятельности;
- Выращивание лесных плодовых, ягодных, декоративных растений, лекарственных растений;
- Выращивание посадочного материала лесных растений (саженцев, семянцев);
- Осуществление геологического изучения недр, разведка и добыча полезных ископаемых;
- Строительство и эксплуатация водохранилищ и иных искусственных водных объектов, а также гидротехнических сооружений, морских портов, морских терминалов, речных портов, причалов;
- **Строительство, реконструкция, эксплуатация линейных объектов;**
- Осуществление религиозной деятельности.

Количественные и качественные характеристики проектируемого лесного участка

Количественные и качественные характеристики проектируемого лесного участка составлены на основании данных государственного лесного реестра и материалов лесоустройства Саракташского лесничества.

3. Распределение лесов

Общая площадь, га	в том числе									
	лесные земли					нелесные земли				
	Занятые лесными насаждениями - всего	в том числе покрытые лесными культурами	Лесные питомники, плантации	не занятые лесными насаждениями	итого	дороги	Просеки	болота	другие	итого
1	2	3	4	5	6	7	8	9	10	11
0,224	0,224	—	—	—	0,224	—	—	—	—	—

4. Характеристика насаждений

Целевое назначение лесов	Лесничество	Участковое Лесничество / урочище (при наличии)	Лесной квартал, выдел / лесотаксационный выдел	Хозяйство, преобладающая порода	Площадь (га)/запас древесины при наличии (куб. м)	в том числе по группам возраста древостоя (куб. м)			
						Молодняки	Средневозрастные	Приспевающие	Спелые и перестойные
1	2	3	4	5	6	7	8	9	10
Защитные (Нерестохранные полосы лесов)	Саракташское	Саракташское	66/17	Мягколиственное, В	0,173/3,2	–	–	0,173 /3,2	–
Защитные (Нерестохранные полосы лесов)	Саракташское	Саракташское	67/5	Камен. россыпь, галечник	0,051/0	–	–	–	–

5. Средние таксационные показатели насаждений лесного участка

Целевое назначение лесов	Лесной квартал, выдел / лесотаксационный выдел	Хозяйство, преобладающая порода	Состав насаждений	Возраст	Бонитет	Полнота	Средний запас древесины (куб. м/га)		
							Средневозрастные	Приспевающие	Спелые и перестойные
1	2	3	4	5	6	7	8	9	10
Защитные (Нерестохранные полосы лесов)	66/17	Мягколиственное, В	10ОСК+ЯЗ	40	3	0,8	–	170	–
	67/5	–	Камен. россыпь, галечник	–	–	–	–	–	–

6. Объекты лесной инфраструктуры

№ п/п	Лесничество	Участковое лесничество / урочище (при наличии)	Лесной квартал, выдел	Лесотаксационный выдел	Наименование объекта	Единица измерения	Объем
1	2	3	4	5	6	7	8
1	–	–	–	–	–	–	–

7. Особо защитные участки лесов

Согласно данным государственного лесного реестра на проектируемом лесном участке особо защитные участки лесов (ОЗУ), особо охраняемые природные

территории (ООПТ), зоны с особыми условиями использования территорий отсутствуют.

№ п/п	Лесничество	Участковое лесничество / урочище (при наличии)	Лесной квартал, выдел	Лесотаксационный выдел	Назначение	Площадь, га
1	2	3	4	5	6	7
—	—	—	—	—	—	—

8. Объекты, не связанные с созданием лесной инфраструктуры

№ п/п	Лесничество	Участковое Лесничество / урочище (при наличии)	Лесной квартал, выдел	Лесотаксационный выдел	Наименование объекта	Единица измерения	Объем
1	2	3	4	5	6	7	8
1	-	-	-	-	-	-	-

9. Права третьих лиц

По данным государственного лесного реестра лесной участок, имеющий местоположение: квартал 66 части выдела 17; квартал 67 часть выдела 5 Саракташского участкового лесничества Саракташского лесничества находится в собственности Российской Федерации и не обременён иными правами и обязанностями, в субаренде не находится, в залоге не состоит.

10. Сведения об ограничениях использования лесов

С учетом целевого назначения, правового режима лесов и вида использования лесов, установленного лесным законодательством Российской Федерации, лесохозяйственным регламентом Саракташского лесничества предусмотрены следующие ограничения в использовании лесов:

В защитных лесах запрещается:

- проведение сплошных рубок,
- создание лесоперерабатывающей инфраструктуры,
- создание лесных плантаций,
- подсочка насаждений,

Допускаются сплошные рубки в случаях, если выборочные рубки не обеспечивают замену лесных насаждений, утрачивающие свои средообразующие, водоохранные, санитарно-гигиенические, оздоровительные и иные полезные функции, на лесные насаждения, обеспечивающие сохранение целевого назначения защитных лесов и выполняемых ими полезных функций.

В ценных лесах запрещается проведение сплошных рубок лесных насаждений, за исключением случаев, предусмотренных частью 5.1 статьи 21 Лесного ко-

декса РФ, и случаев проведения сплошных рубок в зонах с особыми условиями использования территорий, на которых расположены соответствующие леса, если режим указанных зон предусматривает вырубку деревьев, кустарников, лиан. Сплошные рубки осуществляются в случае, если выборочные рубки не обеспечивают замену лесных насаждений, утрачивающих свои средообразующие, водоохранные, санитарно-гигиенические, оздоровительные и иные полезные функции, на лесные насаждения, обеспечивающие сохранение целевого назначения защитных лесов и выполняемых ими полезных функций.

Площадь участка сплошной рубки, включая сплошные рубки реконструкции, не должна превышать 5 га при ширине лесосеки не более 100 метров, при протяженности ее равной не более одной трети участка (по ширине и длине), выполняющего определенные целевые функции или примыкающего к непокрытым лесной растительностью землям, а также к планируемым на ближайшие 5 лет рубкам.

При проведении выборочных рубок спелых и перестойных лесных насаждений в рубку назначаются деревья и кустарники в следующей очередности: погибшие и поврежденные, ослабленные, наиболее старые, перестойные в смешанных насаждениях менее долговечных пород и генераций, перестойные и спелые деревья других пород, утрачивающие жизнеспособность, устойчивость, способность выполнять полезные целевые функции.

В ценных лесах запрещаются строительство и эксплуатация объектов капитального строительства, за исключением линейных объектов и гидротехнических сооружений.

В лесах, имеющих научное или историческое значение, запрещается:

- создание лесоперерабатывающей инфраструктуры;
- создание лесных плантаций и их эксплуатация;
- размещение объектов капитального строительства, за исключением линейных объектов и гидротехнических сооружений.

11. Проектирование вида использования лесов лесного участка

Согласно лесохозяйственному регламенту Саракташского лесничества квартал 66 части выдела 17; квартал 67 часть выдела 5 Саракташского участкового лесничества Саракташского лесничества, в границах которого расположены проектируемые лесные участки, могут использоваться для строительства, реконструкции, эксплуатации линейных объектов.

2. Перечень координат характерных точек образуемых земельных участков

Из неразграниченных земель

Условный номер земельного участка - 56:26:0632001:ЗУ1		
Площадь земельного участка 69 м2		
Обозначение характерных точек границ	Координаты, м	
	X	Y
1	2407651,45	415730,50
2	2407645,73	415732,76
3	2407640,72	415719,46
4	2407644,18	415718,28
1	2407651,45	415730,50

Условный номер земельного участка - 56:26:0633001:ЗУ1 (1-8)		
Площадь земельного участка 201710 м2		
Обозначение характерных точек границ	Координаты, м	
	X	Y
56:26:0633001:ЗУ1 (1-8)(1)		
1	2409295,21	416705,36
2	2409285,15	416694,23
3	2409235,12	416639,12
4	2409198,04	416598,30
5	2409142,03	416536,75
6	2409110,01	416501,75
7	2409058,48	416444,72
8	2409016,83	416399,15
9	2408952,66	416329,01
10	2408906,85	416279,21
11	2408851,03	416219,69
12	2408813,28	416177,43
13	2408755,59	416113,13
14	2408720,23	416073,53
15	2408719,48	416071,35
16	2408716,53	416069,18
17	2408715,09	416068,28
18	2408712,88	416066,13
19	2408663,98	416012,60
20	2408597,82	415940,06
21	2408553,46	415895,57
22	2408517,84	415861,68
23	2408464,86	415819,80
24	2408439,93	415801,34
25	2408406,39	415780,19
26	2408400,61	415776,90
27	2408398,03	415775,42
28	2408405,88	415771,06
29	2408350,39	415728,39

Документация по планировке территории: «Реконструкция автомобильной дороги Каменноозёрное - Медногорск на участке км 85 - Новогафарово (с реконструкцией моста через суходол на км 87+600) в Саракташском районе Оренбургской области»

30	2408364,25	415735,26
31	2408411,33	415771,46
32	2408403,14	415776,07
33	2408441,06	415799,69
34	2408466,08	415818,22
35	2408519,15	415860,15
36	2408545,59	415885,34
37	2408599,27	415938,69
38	2408636,59	415979,58
39	2408716,33	416066,69
40	2408721,17	416070,10
41	2408721,99	416072,50
42	2408852,50	416218,35
43	2408908,32	416277,86
44	2409143,51	416535,40
45	2409293,28	416700,42
46	2409358,86	416744,87
47	2409367,91	416754,76
1	2409295,21	416705,36
56:26:0633001:3У1 (1-8)(2)		
48	2409578,16	416984,49
49	2409592,62	417000,29
50	2409624,38	417046,50
51	2409640,59	417052,71
52	2409645,15	417057,69
53	2409622,44	417049,00
48	2409578,16	416984,49
56:26:0633001:3У1 (1-8)(3)		
54	2409825,59	417320,64
55	2409872,15	417371,43
56	2409875,07	417376,92
57	2409879,88	417378,83
58	2409900,76	417402,84
59	2409904,33	417411,00
60	2409910,53	417413,99
61	2409967,53	417475,73
62	2410012,69	417518,27
63	2410059,72	417556,92
64	2410111,84	417591,24
65	2410163,74	417616,80
66	2410200,07	417632,07
67	2410263,69	417652,65
68	2410328,64	417668,22
69	2410414,21	417684,92
70	2410453,57	417692,60
71	2410480,99	417699,47
72	2410491,45	417702,05
73	2410496,86	417702,78
74	2410500,51	417701,72
75	2410500,92	417700,82

Документация по планировке территории: «Реконструкция автомобильной дороги Каменноозёрное - Медногорск на участке км 85 - Новогафарово (с реконструкцией моста через суходол на км 87+600) в Саракташском районе Оренбургской области»

76	2410500,97	417700,83
77	2410504,08	417701,30
78	2410504,56	417698,67
79	2410504,60	417698,42
80	2410506,85	417685,67
81	2410507,35	417682,71
82	2410504,53	417682,22
83	2410504,54	417681,71
84	2410502,53	417679,20
85	2410500,00	417678,02
86	2410459,65	417671,79
87	2410403,44	417661,14
88	2410331,29	417647,33
89	2410246,38	417623,18
90	2410205,04	417607,74
91	2410159,45	417588,51
92	2410091,38	417550,98
93	2410044,67	417516,65
94	2410033,12	417506,90
95	2410031,86	417504,35
96	2410028,15	417502,25
97	2410022,55	417496,35
98	2409986,85	417461,90
99	2409831,64	417291,96
100	2409832,00	417290,27
101	2409833,29	417287,18
102	2409832,78	417286,54
103	2409836,87	417267,17
104	2409952,12	417393,10
105	2409964,74	417430,27
106	2409990,43	417458,40
107	2410031,24	417498,27
108	2410035,67	417500,74
109	2410037,15	417503,74
110	2410047,77	417512,74
111	2410094,07	417546,76
112	2410161,63	417584,03
113	2410247,94	417618,43
114	2410332,44	417642,47
115	2410481,22	417669,66
116	2410527,01	417681,44
117	2410531,74	417679,28
118	2410579,75	417689,42
119	2410615,50	417692,07
120	2410670,41	417692,23
121	2411702,10	417892,81
122	2411721,16	417896,82
123	2411740,33	417901,19
124	2411754,77	417904,78
125	2411769,23	417908,69

Документация по планировке территории: «Реконструкция автомобильной дороги Каменноозёрное - Медногорск на участке км 85 - Новогафарово (с реконструкцией моста через суходол на км 87+600) в Саракташском районе Оренбургской области»

126	2411781,83	417912,39
127	2411794,35	417916,35
128	2411806,79	417920,57
129	2411819,13	417925,05
130	2411833,10	417930,47
131	2411846,86	417936,13
132	2411864,90	417943,96
133	2411882,63	417952,01
134	2411908,76	417964,25
135	2411955,11	417986,01
136	2411972,05	417993,63
137	2411988,95	418000,86
138	2412001,61	418005,98
139	2412010,06	418009,21
140	2412034,63	418017,78
141	2412059,56	418025,22
142	2412084,81	418031,50
143	2412110,32	418036,63
144	2412136,04	418040,58
145	2412161,91	418043,35
146	2412185,48	418044,79
147	2412175,37	418057,21
148	2412257,00	418056,96
149	2412244,24	418044,21
150	2412265,85	418042,55
151	2412291,67	418039,38
152	2412317,32	418035,04
153	2412324,99	418033,37
154	2412330,92	418042,58
155	2412498,22	417978,24
156	2412769,55	417850,11
157	2412765,14	417837,81
158	2413249,03	417599,68
159	2413257,02	417595,41
160	2413264,48	417591,06
161	2413269,69	417587,71
162	2413272,98	417585,42
163	2413278,04	417581,57
164	2413282,88	417577,45
165	2413287,50	417573,08
166	2413291,88	417568,47
167	2413296,00	417563,62
168	2413299,86	417558,57
169	2413303,44	417553,31
170	2413306,74	417547,87
171	2413309,73	417542,26
172	2413312,42	417536,50
173	2413314,80	417530,60
174	2413316,86	417524,59
175	2413318,60	417518,47

Документация по планировке территории: «Реконструкция автомобильной дороги Каменноозёрное - Медногорск на участке км 85 - Новогафарово (с реконструкцией моста через суходол на км 87+600) в Саракташском районе Оренбургской области»

176	2413320,00	417512,26
177	2413321,07	417505,99
178	2413321,96	417497,70
179	2413322,26	417491,58
180	2413322,32	417485,22
181	2413322,07	417476,38
182	2413321,37	417464,76
183	2413320,63	417454,99
184	2413274,22	416866,61
185	2413268,65	416801,31
186	2413262,80	416736,04
187	2413256,66	416670,79
188	2413250,24	416605,58
189	2413248,04	416583,84
190	2413233,55	416441,79
191	2413241,53	416306,79
192	2413267,97	416159,11
193	2413279,02	416267,21
194	2413271,31	416310,24
195	2413282,49	416394,93
196	2413283,34	416469,18
197	2413300,04	416472,99
198	2413300,45	416477,03
199	2413315,98	416476,62
200	2413472,24	416512,22
201	2413470,23	416517,20
202	2413286,57	416475,44
203	2413369,15	417505,80
204	2413352,85	417592,64
205	2413350,96	417595,43
206	2413345,05	417603,17
207	2413338,73	417610,59
208	2413332,03	417617,65
209	2413324,96	417624,35
210	2413317,53	417630,66
211	2413307,55	417638,14
212	2413300,82	417642,63
213	2413294,10	417646,76
214	2413285,21	417651,80
215	2413276,48	417656,41
216	2413261,77	417663,75
217	2412894,92	417844,22
218	2412890,08	417840,86
219	2412774,31	417897,65
220	2412774,97	417892,55
221	2412773,15	417888,44
222	2412773,50	417884,76
223	2412777,65	417880,58
224	2412793,72	417870,95
225	2412807,82	417864,20

Документация по планировке территории: «Реконструкция автомобильной дороги Каменноозёрное - Медногорск на участке км 85 - Новогафарово (с реконструкцией моста через суходол на км 87+600) в Саракташском районе Оренбургской области»

226	2412849,72	417844,34
227	2412854,65	417844,22
228	2412858,45	417840,41
229	2412871,11	417835,05
230	2412874,54	417834,59
231	2412876,12	417832,22
232	2412953,98	417793,37
233	2413065,49	417738,63
234	2413202,52	417669,51
235	2413296,73	417623,91
236	2413314,10	417611,42
237	2413329,31	417597,24
238	2413345,57	417577,70
239	2413352,23	417560,06
240	2413356,97	417543,30
241	2413360,87	417508,28
242	2413361,05	417478,40
243	2413359,42	417452,37
244	2413355,19	417388,73
245	2413350,90	417320,61
246	2413342,75	417223,44
247	2413344,10	417215,84
248	2413341,49	417209,51
249	2413332,33	417070,44
250	2413322,91	416946,93
251	2413313,71	416839,80
252	2413302,46	416710,79
253	2413291,11	416591,36
254	2413279,60	416478,21
255	2413268,29	416370,53
256	2413265,61	416340,68
257	2413262,13	416302,31
258	2413247,42	416389,67
259	2413249,59	416407,25
260	2413254,85	416451,56
261	2413259,02	416491,28
262	2413264,68	416565,66
263	2413266,12	416586,21
264	2413273,74	416653,10
265	2413279,32	416716,13
266	2413286,35	416793,23
267	2413296,51	416919,92
268	2413304,65	417023,04
269	2413310,77	417102,80
270	2413315,90	417164,15
271	2413321,45	417240,57
272	2413325,50	417305,21
273	2413331,83	417377,51
274	2413335,25	417459,35
275	2413337,71	417509,78

Документация по планировке территории: «Реконструкция автомобильной дороги Каменноозёрное - Медногорск на участке км 85 - Новогафарово (с реконструкцией моста через суходол на км 87+600) в Саракташском районе Оренбургской области»

276	2413330,92	417540,29
277	2413325,62	417556,56
278	2413318,96	417572,24
279	2413309,21	417584,37
280	2413298,29	417595,05
281	2413266,78	417612,02
282	2413229,55	417630,86
283	2413187,44	417652,25
284	2413125,42	417682,17
285	2413075,12	417706,46
286	2413039,81	417723,80
287	2413032,51	417724,67
288	2413029,37	417728,39
289	2412993,79	417747,12
290	2412944,82	417771,77
291	2412856,59	417814,46
292	2412851,73	417815,60
293	2412846,93	417819,42
294	2412764,73	417860,40
295	2412723,79	417881,81
296	2412671,53	417906,84
297	2412666,97	417907,40
298	2412664,51	417909,53
299	2412659,56	417912,65
300	2412626,71	417928,26
301	2412622,30	417929,45
302	2412619,48	417929,04
303	2412616,81	417931,61
304	2412612,34	417935,31
305	2412533,50	417974,81
306	2412516,27	417982,28
307	2412424,53	418022,33
308	2412383,62	418038,90
309	2412340,89	418050,57
310	2412300,37	418057,34
311	2412247,17	418063,88
312	2412203,35	418066,59
313	2412118,78	418058,25
314	2412071,74	418047,89
315	2412034,89	418037,63
316	2411966,98	418012,31
317	2411928,07	417995,12
318	2411925,51	417992,66
319	2411921,38	417991,40
320	2411920,40	417991,28
321	2411858,98	417962,09
322	2411848,09	417956,91
323	2411802,34	417938,61
324	2411750,85	417924,77
325	2411699,49	417912,95

Документация по планировке территории: «Реконструкция автомобильной дороги Каменноозёрное - Медногорск на участке км 85 - Новогафарово (с реконструкцией моста через суходол на км 87+600) в Саракташском районе Оренбургской области»

326	2411632,86	417898,58
327	2411510,56	417875,27
328	2411422,50	417858,35
329	2411357,34	417845,51
330	2411286,22	417831,83
331	2411250,06	417823,98
332	2411245,27	417822,06
333	2411240,65	417822,33
334	2411238,18	417822,11
335	2411159,82	417807,42
336	2411077,21	417790,80
337	2410943,90	417765,20
338	2410818,46	417740,66
339	2410701,65	417717,65
340	2410578,75	417694,32
341	2410555,80	417689,40
342	2410532,50	417684,54
343	2410529,95	417685,91
344	2410529,15	417686,99
345	2410524,79	417686,09
346	2410524,28	417688,97
347	2410522,06	417701,72
348	2410521,61	417704,66
349	2410525,53	417705,29
350	2410525,90	417706,40
351	2410527,49	417708,42
352	2410530,24	417709,64
353	2410534,53	417710,57
354	2410565,49	417714,32
355	2410671,49	417736,19
356	2410757,77	417752,39
357	2410852,26	417770,34
358	2410909,53	417781,65
359	2410971,22	417794,07
360	2411060,44	417811,19
361	2411172,52	417832,91
362	2411288,38	417855,72
363	2411407,72	417878,63
364	2411603,77	417915,99
365	2411664,51	417927,56
366	2411727,66	417942,00
367	2411772,01	417953,78
368	2411814,65	417968,01
369	2411832,78	417976,77
370	2411890,33	418001,97
371	2411941,63	418026,23
372	2411991,51	418048,01
373	2412041,50	418065,26
374	2412064,48	418071,35
375	2412092,42	418077,80

Документация по планировке территории: «Реконструкция автомобильной дороги Каменноозёрное - Медногорск на участке км 85 - Новогафарово (с реконструкцией моста через суходол на км 87+600) в Саракташском районе Оренбургской области»

376	2412149,17	418085,06
377	2412207,34	418089,66
378	2412238,27	418087,62
379	2412273,13	418083,75
380	2412332,61	418074,42
381	2412363,72	418067,84
382	2412394,27	418059,56
383	2412423,96	418048,77
384	2412460,90	418033,05
385	2412546,22	417993,99
386	2412630,90	417952,10
387	2412736,40	417899,51
388	2412743,42	417896,73
389	2412749,19	417895,16
390	2412755,98	417897,14
391	2412758,50	417901,59
392	2412754,15	417903,96
393	2412755,85	417906,82
394	2412757,27	417910,93
395	2412759,60	417921,50
396	2412757,57	417923,87
397	2412759,21	417932,14
398	2412761,85	417932,69
399	2412763,27	417939,72
400	2412752,81	417941,86
401	2412747,66	417916,67
402	2412503,24	418036,80
403	2412485,63	418045,12
404	2412467,71	418053,23
405	2412454,04	418059,10
406	2412440,16	418064,73
407	2412413,02	418074,67
408	2412385,45	418083,35
409	2412357,52	418090,77
410	2412329,27	418096,90
411	2412300,77	418101,73
412	2412272,09	418105,25
413	2412243,27	418107,45
414	2412214,38	418108,33
415	2412185,48	418107,90
416	2412156,63	418106,14
417	2412127,90	418103,06
418	2412099,33	418098,67
419	2412070,99	418092,97
420	2412042,95	418085,99
421	2412015,25	418077,73
422	2411983,28	418066,44
423	2411969,38	418060,94
424	2411955,69	418055,21
425	2411937,73	418047,31

Документация по планировке территории: «Реконструкция автомобильной дороги Каменноозёрное - Медногорск на участке км 85 - Новогафарово (с реконструкцией моста через суходол на км 87+600) в Саракташском районе Оренбургской области»

426	2411915,69	418037,18
427	2411839,27	418001,51
428	2411822,36	417994,17
429	2411809,70	417988,96
430	2411797,03	417984,05
431	2411785,91	417980,02
432	2411774,72	417976,22
433	2411763,45	417972,65
434	2411752,11	417969,32
435	2411738,99	417965,78
436	2411725,70	417962,47
437	2411707,73	417958,38
438	2411689,51	417954,54
439	2411661,76	417949,05
440	2410492,98	417721,71
441	2410492,75	417721,60
442	2410217,33	417661,39
443	2410215,44	417660,76
444	2410197,96	417654,41
445	2410180,68	417647,54
446	2410163,62	417640,16
447	2410146,77	417632,29
448	2410130,17	417623,93
449	2410113,81	417615,08
450	2410097,73	417605,75
451	2410081,93	417595,95
452	2410066,42	417585,69
453	2410051,22	417574,98
454	2410036,35	417563,83
455	2410021,80	417552,24
456	2410007,61	417540,23
457	2409990,11	417524,40
458	2409979,33	417514,05
459	2409968,82	417503,57
460	2409955,18	417489,46
461	2409938,61	417471,75
462	2409922,41	417454,10
463	2409820,85	417343,13
54	2409825,59	417320,64
464	2410534,60	417724,66
465	2410535,58	417724,86
466	2410535,79	417723,88
467	2410534,81	417723,68
464	2410534,60	417724,66
468	2410436,97	417708,48
469	2410437,94	417708,69
470	2410438,15	417707,72
471	2410437,18	417707,51

Документация по планировке территории: «Реконструкция автомобильной дороги Каменноозёрное - Медногорск на участке км 85 - Новогафарово (с реконструкцией моста через суходол на км 87+600) в Саракташском районе Оренбургской области»

468	2410436,97	417708,48
472	2410340,34	417687,59
473	2410341,31	417687,80
474	2410341,52	417686,82
475	2410340,55	417686,61
472	2410340,34	417687,59
476	2410292,03	417677,14
477	2410293,00	417677,35
478	2410293,21	417676,38
479	2410292,24	417676,17
476	2410292,03	417677,14
480	2410244,69	417666,91
481	2410244,91	417665,93
482	2410243,93	417665,72
483	2410243,72	417666,70
480	2410244,69	417666,91
484	2410388,66	417698,04
485	2410389,63	417698,25
486	2410389,84	417697,27
487	2410388,87	417697,06
484	2410388,66	417698,04
488	2410486,25	417719,14
489	2410486,46	417718,17
490	2410485,49	417717,95
491	2410485,28	417718,93
488	2410486,25	417719,14
492	2410533,62	417729,38
493	2410534,59	417729,59
494	2410534,80	417728,62
495	2410533,83	417728,41
492	2410533,62	417729,38
496	2411829,05	417982,41
497	2411830,05	417980,67
498	2411828,31	417979,68
499	2411827,32	417981,41
496	2411829,05	417982,41
500	2411825,13	417984,13
501	2411827,10	417983,82
502	2411826,80	417981,85
503	2411824,82	417982,15
500	2411825,13	417984,13

Документация по планировке территории: «Реконструкция автомобильной дороги Каменноозёрное - Медногорск на участке км 85 - Новогафарово (с реконструкцией моста через суходол на км 87+600) в Саракташском районе Оренбургской области»

504	2411678,18	417951,75
505	2411678,37	417950,76
506	2411677,39	417950,57
507	2411677,19	417951,55
504	2411678,18	417951,75
508	2411627,47	417941,90
509	2411628,46	417942,09
510	2411628,65	417941,11
511	2411627,67	417940,91
508	2411627,47	417941,90
512	2411478,31	417912,92
513	2411479,30	417913,11
514	2411479,49	417912,13
515	2411478,51	417911,93
512	2411478,31	417912,92
516	2411378,87	417893,60
517	2411379,85	417893,79
518	2411380,04	417892,81
519	2411379,06	417892,62
516	2411378,87	417893,60
520	2411229,71	417864,62
521	2411230,69	417864,82
522	2411230,89	417863,83
523	2411229,90	417863,64
520	2411229,71	417864,62
524	2411279,43	417874,28
525	2411280,42	417874,47
526	2411280,61	417873,49
527	2411279,62	417873,30
524	2411279,43	417874,28
528	2411180,98	417855,16
529	2411181,17	417854,17
530	2411180,19	417853,98
531	2411179,99	417854,96
528	2411180,98	417855,16
532	2411030,82	417825,99
533	2411031,81	417826,18
534	2411032,00	417825,20
535	2411031,02	417825,01
532	2411030,82	417825,99
536	2410981,10	417816,33
537	2410982,08	417816,52

Документация по планировке территории: «Реконструкция автомобильной дороги Каменноозёрное - Медногорск на участке км 85 - Новогафарово (с реконструкцией моста через суходол на км 87+600) в Саракташском районе Оренбургской области»

538	2410982,28	417815,54
539	2410981,29	417815,34
536	2410981,10	417816,33
540	2410783,21	417777,88
541	2410783,40	417776,90
542	2410782,42	417776,71
543	2410782,22	417777,69
540	2410783,21	417777,88
544	2410682,78	417758,37
545	2410683,77	417758,56
546	2410683,96	417757,58
547	2410682,97	417757,39
544	2410682,78	417758,37
548	2410583,34	417739,05
549	2410584,32	417739,22
550	2410584,50	417738,23
551	2410583,51	417738,06
548	2410583,34	417739,05
552	2410633,06	417748,71
553	2410634,04	417748,91
554	2410634,24	417747,93
555	2410633,26	417747,73
552	2410633,06	417748,71
556	2410733,49	417768,22
557	2410733,68	417767,24
558	2410732,70	417767,05
559	2410732,51	417768,03
556	2410733,49	417768,22
560	2410832,93	417787,54
561	2410833,12	417786,55
562	2410832,13	417786,36
563	2410831,94	417787,34
560	2410832,93	417787,54
564	2410882,65	417797,20
565	2410882,84	417796,21
566	2410881,86	417796,02
567	2410881,66	417797,01
564	2410882,65	417797,20
568	2410931,38	417806,67
569	2410932,36	417806,86
570	2410932,56	417805,88
571	2410931,57	417805,68

Документация по планировке территории: «Реконструкция автомобильной дороги Каменноозёрное - Медногорск на участке км 85 - Новогафарово (с реконструкцией моста через суходол на км 87+600) в Саракташском районе Оренбургской области»

568	2410931,38	417806,67
572	2411081,53	417835,84
573	2411081,73	417834,86
574	2411080,74	417834,66
575	2411080,55	417835,65
572	2411081,53	417835,84
576	2411130,27	417845,30
577	2411131,26	417845,50
578	2411131,45	417844,51
579	2411130,46	417844,32
576	2411130,27	417845,30
580	2411330,14	417884,13
581	2411330,33	417883,15
582	2411329,35	417882,96
583	2411329,15	417883,94
580	2411330,14	417884,13
584	2411428,59	417903,26
585	2411429,57	417903,45
586	2411429,77	417902,46
587	2411428,78	417902,27
584	2411428,59	417903,26
588	2411577,75	417932,24
589	2411578,73	417932,43
590	2411578,93	417931,45
591	2411577,94	417931,25
588	2411577,75	417932,24
592	2411529,01	417922,77
593	2411529,20	417921,79
594	2411528,22	417921,60
595	2411528,03	417922,58
592	2411529,01	417922,77
596	2411776,63	417970,87
597	2411777,62	417971,07
598	2411777,81	417970,08
599	2411776,83	417969,89
596	2411776,63	417970,87
600	2411726,91	417961,21
601	2411727,89	417961,40
602	2411728,09	417960,42
603	2411727,10	417960,23
600	2411726,91	417961,21

Документация по планировке территории: «Реконструкция автомобильной дороги Каменноозёрное - Медногорск на участке км 85 - Новогафарово (с реконструкцией моста через суходол на км 87+600) в Саракташском районе Оренбургской области»

604	2411824,54	417980,29
605	2411826,51	417979,99
606	2411826,21	417978,01
607	2411824,23	417978,32
604	2411824,54	417980,29
608	2411867,61	418011,65
609	2411868,21	418010,85
610	2411867,41	418010,25
611	2411866,81	418011,05
608	2411867,61	418011,65
56:26:0633001:3У1 (1-8)(4)		
612	2413261,42	415269,70
613	2413201,11	415189,98
614	2413201,40	415182,08
615	2413261,72	415261,39
612	2413261,42	415269,70
56:26:0633001:3У1 (1-8)(5)		
616	2413216,14	414769,78
617	2413274,67	414740,01
618	2413279,77	414704,79
619	2413281,79	414697,53
620	2413277,33	414822,84
621	2413248,29	414848,51
622	2413229,45	414850,91
623	2413212,84	414862,20
616	2413216,14	414769,78
56:26:0633001:3У1 (1-8)(6)		
624	2413272,60	414556,73
625	2413288,66	414504,43
626	2413285,36	414596,95
624	2413272,60	414556,73
56:26:0633001:3У1 (1-8)(7)		
627	2413261,41	414348,12
628	2413294,22	414348,12
629	2413290,59	414450,13
630	2413244,94	414460,67
627	2413261,41	414348,12
56:26:0633001:3У1 (1-8)(8)		
631	2413346,59	412987,64
632	2413335,83	412986,22
633	2413283,47	412988,37
634	2413283,60	412985,35
635	2413299,65	412984,69
636	2413322,31	412983,76
637	2413336,03	412983,20
638	2413346,72	412984,61
631	2413346,59	412987,64

Условный номер земельного участка - 56:26:0615001:3У1(1-11)

Документация по планировке территории: «Реконструкция автомобильной дороги Каменноозёрное - Медногорск на участке км 85 - Новогафарово (с реконструкцией моста через суходол на км 87+600) в Саракташском районе Оренбургской области»

Площадь земельного участка 29358 м2		
Обозначение характерных точек границ	Координаты, м	
	X	Y
56:26:0615001:3У1(1-11)(1)		
1	2407811,14	415660,18
2	2407834,05	415675,20
3	2407831,88	415675,66
4	2407819,12	415678,34
5	2407814,17	415678,19
6	2407808,32	415680,75
7	2407806,74	415681,10
8	2407805,47	415661,30
1	2407811,14	415660,18
56:26:0615001:3У1(1-11)(2)		
9	2407700,83	415699,01
10	2407717,55	415685,24
11	2407731,28	415680,78
12	2407741,89	415677,50
13	2407776,00	415668,40
14	2407784,42	415686,24
15	2407769,18	415690,37
16	2407750,36	415695,77
17	2407713,56	415707,19
18	2407664,48	415725,35
19	2407657,84	415727,97
20	2407651,46	415730,49
21	2407644,18	415718,28
9	2407700,83	415699,01
56:26:0615001:3У1(1-11)(3)		
22	2407867,01	415696,82
23	2407888,79	415711,09
24	2407858,11	415715,09
25	2407822,01	415722,22
26	2407808,67	415713,01
27	2407802,37	415711,22
28	2407672,29	415755,72
29	2407665,50	415748,98
30	2407666,98	415748,42
31	2407668,38	415747,90
32	2407707,25	415734,43
33	2407729,45	415726,63
34	2407768,02	415715,72
35	2407787,93	415709,65
36	2407794,74	415708,99
37	2407798,46	415708,87
38	2407801,42	415707,20
39	2407837,65	415700,59
40	2407840,16	415700,27
22	2407867,01	415696,82
56:26:0615001:3У1(1-11)(4)		

Документация по планировке территории: «Реконструкция автомобильной дороги Каменноозёрное - Медногорск на участке км 85 - Новогафарово (с реконструкцией моста через суходол на км 87+600) в Саракташском районе Оренбургской области»

41	2409769,90	417324,09
42	2409768,31	417325,76
43	2409761,57	417319,43
44	2409780,62	417299,16
45	2409746,80	417262,21
46	2409753,21	417241,97
47	2409756,65	417245,72
48	2409773,43	417264,06
49	2409793,51	417285,65
50	2409798,10	417291,30
51	2409798,65	417293,18
52	2409798,25	417296,48
53	2409795,44	417301,67
54	2409788,91	417305,87
55	2409785,71	417308,86
56	2409783,10	417310,92
57	2409781,66	417311,87
58	2409779,49	417312,01
59	2409777,79	417312,49
60	2409777,78	417312,10
61	2409775,78	417312,10
62	2409775,76	417313,45
63	2409774,85	417313,91
64	2409772,11	417316,09
65	2409770,43	417318,49
66	2409770,08	417320,02
41	2409769,90	417324,09
56:26:0615001:3У1(1-11)(5)		
67	2409832,77	417286,53
68	2409824,90	417276,56
69	2409819,61	417278,19
70	2409814,67	417273,33
71	2409778,03	417232,28
72	2409776,13	417227,15
73	2409770,15	417223,80
74	2409765,34	417218,64
75	2409763,64	417216,81
76	2409779,67	417204,67
77	2409836,86	417267,16
67	2409832,77	417286,53
56:26:0615001:3У1(1-11)(6)		
78	2409820,84	417343,12
79	2409809,06	417330,24
80	2409792,17	417348,20
81	2409785,27	417341,71
82	2409804,26	417321,69
83	2409805,24	417320,66
84	2409809,54	417322,38
85	2409812,73	417318,30
86	2409813,13	417310,73

Документация по планировке территории: «Реконструкция автомобильной дороги Каменноозёрное - Медногорск на участке км 85 - Новогафарово (с реконструкцией моста через суходол на км 87+600) в Саракташском районе Оренбургской области»

87	2409815,02	417310,83
88	2409818,54	417312,93
89	2409825,59	417320,63
78	2409820,84	417343,12
56:26:0615001:3У1(1-11)(7)		
90	2409645,15	417057,70
91	2409740,98	417162,40
92	2409721,69	417165,73
93	2409720,12	417170,13
94	2409696,32	417144,60
95	2409695,14	417142,34
96	2409690,63	417139,64
97	2409688,37	417136,28
98	2409616,62	417058,12
99	2409565,76	417002,54
100	2409500,45	416931,40
101	2409450,85	416876,97
102	2409449,06	416875,00
103	2409456,46	416851,51
104	2409578,15	416984,49
105	2409622,43	417049,00
90	2409645,15	417057,70
56:26:0615001:3У1(1-11)(8)		
106	2409710,99	417195,82
107	2409704,01	417215,46
108	2409611,27	417114,13
109	2409614,93	417092,96
110	2409658,96	417139,62
111	2409708,80	417193,42
106	2409710,99	417195,82
56:26:0615001:3У1(1-11)(9)		
112	2409367,91	416754,77
113	2409425,52	416817,71
114	2409416,71	416838,29
115	2409414,58	416835,89
116	2409395,34	416813,72
117	2409393,33	416809,61
118	2409389,50	416807,78
119	2409386,64	416804,75
120	2409336,33	416750,81
121	2409295,22	416705,37
112	2409367,91	416754,77
56:26:0615001:3У1(1-11)(10)		
122	2409205,07	416644,11
123	2409225,44	416666,21
124	2409339,25	416791,04
125	2409401,71	416858,79
126	2409404,25	416861,58
127	2409405,93	416863,44
128	2409398,22	416881,35

129	2409141,59	416600,97
122	2409205,07	416644,11
56:26:0615001:3У1(1-11)(11)		
130	2409557,35	417030,26
131	2409526,33	417021,33
132	2409510,20	417003,70
133	2409468,59	416932,50
134	2409473,17	416937,59
135	2409508,22	416976,61
130	2409557,35	417030,26

Условный номер земельного участка - 56:26:0000000:3456:3У1		
Площадь земельного участка 4 м2		
Обозначение характерных точек границ	Координаты, м	
	X	Y
1	2409775,78	417312,10
2	2409775,78	417314,10
3	2409777,78	417314,10
4	2409777,78	417312,10
1	2409775,78	417312,10

Условный номер земельного участка - 56:26:0000000:3400:3У1(1-37)		
Площадь земельного участка 46 м2		
Обозначение характерных точек границ	Координаты, м	
	X	Y
56:26:0000000:3400:3У1(1-37)(1)		
1	2411867,61	418011,65
2	2411868,21	418010,85
3	2411867,41	418010,25
4	2411866,81	418011,05
1	2411867,61	418011,65
56:26:0000000:3400:3У1(1-37)(2)		
5	2411829,05	417982,41
6	2411830,05	417980,67
7	2411828,31	417979,68
8	2411827,32	417981,41
5	2411829,05	417982,41
56:26:0000000:3400:3У1(1-37)(3)		
9	2411824,54	417980,29
10	2411826,51	417979,99
11	2411826,21	417978,01
12	2411824,23	417978,32
9	2411824,54	417980,29
56:26:0000000:3400:3У1(1-37)(4)		
13	2411825,13	417984,13
14	2411827,10	417983,82
15	2411826,80	417981,85
16	2411824,82	417982,15
13	2411825,13	417984,13

56:26:0000000:3400:3Y1(1-37)(5)		
17	2411726,91	417961,21
18	2411727,89	417961,40
19	2411728,09	417960,42
20	2411727,10	417960,23
17	2411726,91	417961,21
56:26:0000000:3400:3Y1(1-37)(6)		
21	2411678,18	417951,75
22	2411678,37	417950,76
23	2411677,39	417950,57
24	2411677,19	417951,55
21	2411678,18	417951,75
56:26:0000000:3400:3Y1(1-37)(7)		
25	2411776,63	417970,87
26	2411777,62	417971,07
27	2411777,81	417970,08
28	2411776,83	417969,89
25	2411776,63	417970,87
56:26:0000000:3400:3Y1(1-37)(8)		
29	2411529,01	417922,77
30	2411529,20	417921,79
31	2411528,22	417921,60
32	2411528,03	417922,58
29	2411529,01	417922,77
56:26:0000000:3400:3Y1(1-37)(9)		
33	2411478,31	417912,92
34	2411479,30	417913,11
35	2411479,49	417912,13
36	2411478,51	417911,93
33	2411478,31	417912,92
56:26:0000000:3400:3Y1(1-37)(10)		
37	2411577,75	417932,24
38	2411578,73	417932,43
39	2411578,93	417931,45
40	2411577,94	417931,25
37	2411577,75	417932,24
56:26:0000000:3400:3Y1(1-37)(11)		
41	2411627,47	417941,90
42	2411628,46	417942,09
43	2411628,65	417941,11
44	2411627,67	417940,91
41	2411627,47	417941,90
56:26:0000000:3400:3Y1(1-37)(12)		
45	2411378,87	417893,60
46	2411379,85	417893,79
47	2411380,04	417892,81
48	2411379,06	417892,62
45	2411378,87	417893,60
56:26:0000000:3400:3Y1(1-37)(13)		
49	2411428,59	417903,26

Документация по планировке территории: «Реконструкция автомобильной дороги Каменноозёрное - Медногорск на участке км 85 - Новогафарово (с реконструкцией моста через суходол на км 87+600) в Саракташском районе Оренбургской области»

50	2411429,57	417903,45
51	2411429,77	417902,46
52	2411428,78	417902,27
49	2411428,59	417903,26
56:26:0000000:3400:3Y1(1-37)(14)		
53	2411229,71	417864,62
54	2411230,69	417864,82
55	2411230,89	417863,83
56	2411229,90	417863,64
53	2411229,71	417864,62
56:26:0000000:3400:3Y1(1-37)(15)		
57	2411330,14	417884,13
58	2411330,33	417883,15
59	2411329,35	417882,96
60	2411329,15	417883,94
57	2411330,14	417884,13
56:26:0000000:3400:3Y1(1-37)(16)		
61	2411279,43	417874,28
62	2411280,42	417874,47
63	2411280,61	417873,49
64	2411279,62	417873,30
61	2411279,43	417874,28
56:26:0000000:3400:3Y1(1-37)(17)		
65	2411130,27	417845,30
66	2411131,26	417845,50
67	2411131,45	417844,51
68	2411130,46	417844,32
65	2411130,27	417845,30
56:26:0000000:3400:3Y1(1-37)(18)		
69	2411180,98	417855,16
70	2411181,17	417854,17
71	2411180,19	417853,98
72	2411179,99	417854,96
69	2411180,98	417855,16
56:26:0000000:3400:3Y1(1-37)(19)		
73	2411081,53	417835,84
74	2411081,73	417834,86
75	2411080,74	417834,66
76	2411080,55	417835,65
73	2411081,53	417835,84
56:26:0000000:3400:3Y1(1-37)(20)		
77	2411030,82	417825,99
78	2411031,81	417826,18
79	2411032,00	417825,20
80	2411031,02	417825,01
77	2411030,82	417825,99
56:26:0000000:3400:3Y1(1-37)(21)		
81	2410931,38	417806,67
82	2410932,36	417806,86
83	2410932,56	417805,88

Документация по планировке территории: «Реконструкция автомобильной дороги Каменноозёрное - Медногорск на участке км 85 - Новогафарово (с реконструкцией моста через суходол на км 87+600) в Саракташском районе Оренбургской области»

84	2410931,57	417805,68
81	2410931,38	417806,67
56:26:0000000:3400:3Y1(1-37)(22)		
85	2410981,10	417816,33
86	2410982,08	417816,52
87	2410982,28	417815,54
88	2410981,29	417815,34
85	2410981,10	417816,33
56:26:0000000:3400:3Y1(1-37)(23)		
89	2410882,65	417797,20
90	2410882,84	417796,21
91	2410881,86	417796,02
92	2410881,66	417797,01
89	2410882,65	417797,20
56:26:0000000:3400:3Y1(1-37)(24)		
93	2410783,21	417777,88
94	2410783,40	417776,90
95	2410782,42	417776,71
96	2410782,22	417777,69
93	2410783,21	417777,88
56:26:0000000:3400:3Y1(1-37)(25)		
97	2410733,49	417768,22
98	2410733,68	417767,24
99	2410732,70	417767,05
100	2410732,51	417768,03
97	2410733,49	417768,22
56:26:0000000:3400:3Y1(1-37)(26)		
101	2410832,93	417787,54
102	2410833,12	417786,55
103	2410832,13	417786,36
104	2410831,94	417787,34
101	2410832,93	417787,54
56:26:0000000:3400:3Y1(1-37)(27)		
105	2410682,78	417758,37
106	2410683,77	417758,56
107	2410683,96	417757,58
108	2410682,97	417757,39
105	2410682,78	417758,37
56:26:0000000:3400:3Y1(1-37)(28)		
109	2410633,06	417748,71
110	2410634,04	417748,91
111	2410634,24	417747,93
112	2410633,26	417747,73
109	2410633,06	417748,71
56:26:0000000:3400:3Y1(1-37)(29)		
113	2410534,60	417724,66
114	2410535,58	417724,86
115	2410535,79	417723,88
116	2410534,81	417723,68
113	2410534,60	417724,66

Документация по планировке территории: «Реконструкция автомобильной дороги Каменноозёрное - Медногорск на участке км 85 - Новогафарово (с реконструкцией моста через суходол на км 87+600) в Саракташском районе Оренбургской области»

56:26:0000000:3400:3Y1(1-37)(30)		
117	2410533,62	417729,38
118	2410534,59	417729,59
119	2410534,80	417728,62
120	2410533,83	417728,41
117	2410533,62	417729,38
56:26:0000000:3400:3Y1(1-37)(31)		
121	2410583,34	417739,05
122	2410584,32	417739,22
123	2410584,50	417738,23
124	2410583,51	417738,06
121	2410583,34	417739,05
56:26:0000000:3400:3Y1(1-37)(32)		
125	2410486,25	417719,14
126	2410486,46	417718,17
127	2410485,49	417717,95
128	2410485,28	417718,93
125	2410486,25	417719,14
56:26:0000000:3400:3Y1(1-37)(33)		
129	2410436,97	417708,48
130	2410437,94	417708,69
131	2410438,15	417707,72
132	2410437,18	417707,51
129	2410436,97	417708,48
56:26:0000000:3400:3Y1(1-37)(34)		
133	2410388,66	417698,04
134	2410389,63	417698,25
135	2410389,84	417697,27
136	2410388,87	417697,06
133	2410388,66	417698,04
56:26:0000000:3400:3Y1(1-37)(35)		
137	2410340,34	417687,59
138	2410341,31	417687,80
139	2410341,52	417686,82
140	2410340,55	417686,61
137	2410340,34	417687,59
56:26:0000000:3400:3Y1(1-37)(36)		
141	2410244,69	417666,91
142	2410244,91	417665,93
143	2410243,93	417665,72
144	2410243,72	417666,70
141	2410244,69	417666,91
56:26:0000000:3400:3Y1(1-37)(37)		
145	2410292,03	417677,14
146	2410293,00	417677,35
147	2410293,21	417676,38
148	2410292,24	417676,17
145	2410292,03	417677,14

Образуемые земельные участки

Условный номер земельного участка - 56:26:0000000:56:3У1(1-2)		
Площадь земельного участка 474 м2		
Обозначение характерных точек границ	Координаты, м	
	X	Y
56:26:0000000:56:3У1 (1-2)(1)		
1	2407681,56	415764,94
2	2407660,79	415772,74
3	2407649,79	415743,54
4	2407658,15	415741,69
5	2407681,56	415764,94
1	2407681,56	415764,94
56:26:0000000:56:3У1 (1-2)(2)		
6	2407648,76	415711,79
7	2407638,64	415713,92
8	2407638,58	415713,78
9	2407647,80	415710,34
10	2407648,76	415711,79
6	2407648,76	415711,79

Условный номер земельного участка - 56:26:0615001:219:3У1		
Площадь земельного участка 523 м2		
Обозначение характерных точек границ	Координаты, м	
	X	Y
1	2407806,74	415681,10
2	2407787,03	415685,54
3	2407784,42	415686,24
4	2407776,00	415668,40
5	2407794,51	415663,47
6	2407805,47	415661,30
7	2407806,74	415681,10
1	2407806,74	415681,10

Условный номер земельного участка - 56:26:0615001:2:3У1(1-7)		
Площадь земельного участка 27743 м2		
Обозначение характерных точек границ	Координаты, м	
	X	Y
56:26:0615001:2:3У1(1-7)(1)		
1	2409779,67	417204,67
2	2409763,64	417216,81
3	2409720,12	417170,13
4	2409721,69	417165,73
5	2409740,98	417162,40
1	2409779,67	417204,67
56:26:0615001:2:3У1(1-7)(2)		
6	2409753,21	417241,97
7	2409746,80	417262,21
8	2409704,01	417215,46
9	2409710,99	417195,82

Документация по планировке территории: «Реконструкция автомобильной дороги Каменноозёрное - Медногорск на участке км 85 - Новогафарово (с реконструкцией моста через суходол на км 87+600) в Саракташском районе Оренбургской области»

6	2409753,21	417241,97
56:26:0615001:2:3Y1(1-7)(3)		
10	2409603,70	417080,95
11	2409614,93	417092,96
12	2409611,27	417114,13
13	2409526,33	417021,33
14	2409557,35	417030,26
10	2409603,70	417080,95
56:26:0615001:2:3Y1(1-7)(4)		
15	2409468,59	416932,50
16	2409510,20	417003,70
17	2409398,22	416881,35
18	2409405,93	416863,44
19	2409456,25	416918,75
15	2409468,59	416932,50
56:26:0615001:2:3Y1(1-7)(5)		
20	2409456,46	416851,51
21	2409449,06	416875,00
22	2409448,46	416874,35
23	2409416,71	416838,29
24	2409425,52	416817,71
20	2409456,46	416851,51
56:26:0615001:2:3Y1(1-7)(6)		
25	2408258,56	415735,80
26	2408318,79	415761,73
27	2408371,44	415790,23
28	2408357,90	415797,77
29	2408355,45	415801,99
30	2408345,81	415796,40
31	2408300,71	415774,06
32	2408254,25	415754,72
33	2408206,62	415738,46
34	2408158,02	415725,35
35	2408108,68	415715,46
36	2408058,79	415708,81
37	2408008,57	415705,44
38	2407958,24	415705,37
39	2407908,02	415708,59
40	2407888,79	415711,09
41	2407867,01	415696,82
42	2407896,14	415693,07
43	2407941,73	415688,18
44	2407974,43	415686,68
45	2407998,16	415686,38
46	2408047,70	415689,59
47	2408099,78	415695,73
48	2408124,73	415698,88
49	2408152,37	415704,23
50	2408173,81	415709,18
51	2408177,03	415711,09

Документация по планировке территории: «Реконструкция автомобильной дороги Каменноозёрное - Медногорск на участке км 85 - Новогафарово (с реконструкцией моста через суходол на км 87+600) в Саракташском районе Оренбургской области»

52	2408181,09	415712,42
53	2408186,10	415712,02
54	2408224,52	415723,30
25	2408258,56	415735,80
56:26:0615001:2:3У1(1-7)(7)		
55	2408225,01	415678,20
56	2408276,54	415695,79
57	2408326,82	415716,72
58	2408350,39	415728,39
59	2408405,88	415771,06
60	2408398,03	415775,42
61	2408364,04	415756,11
62	2408313,49	415731,73
63	2408291,56	415721,68
64	2408271,81	415713,82
65	2408235,55	415700,14
66	2408185,15	415685,36
67	2408125,78	415673,27
68	2408087,76	415668,21
69	2408066,20	415665,62
70	2407993,69	415660,52
71	2407957,41	415660,95
72	2407894,58	415666,58
73	2407842,27	415673,48
74	2407834,05	415675,20
75	2407811,14	415660,18
76	2407847,93	415652,92
77	2407901,93	415645,88
78	2407956,27	415642,40
79	2408010,73	415642,48
80	2408065,06	415646,12
81	2408119,04	415653,31
82	2408172,43	415664,02
55	2408225,01	415678,20

Условный номер земельного участка - 56:26:0633001:29:3У1(1-8)		
Площадь земельного участка 234283 м2		
Обозначение характерных точек границ	Координаты, м	
	X	Y
56:26:0633001:29:3У1(1-8)(1)		
1	2413415,91	416483,89
2	2413426,38	416487,21
3	2413436,67	416491,05
4	2413474,61	416506,36
5	2413472,24	416512,22
6	2413315,98	416476,62
7	2413356,29	416475,54
8	2413367,27	416475,80
9	2413378,22	416476,62
10	2413389,11	416478,00

Документация по планировке территории: «Реконструкция автомобильной дороги Каменноозёрное - Медногорск на участке км 85 - Новогафарово (с реконструкцией моста через суходол на км 87+600) в Саракташском районе Оренбургской области»

11	2413394,53	416478,91
12	2413405,29	416481,12
1	2413415,91	416483,89
56:26:0633001:29:3Y1(1-8)(2)		
13	2413300,04	416472,99
14	2413283,34	416469,18
15	2413282,49	416394,93
16	2413271,31	416310,24
17	2413279,02	416267,21
13	2413300,04	416472,99
56:26:0633001:29:3Y1(1-8)(3)		
18	2413244,69	415808,45
19	2413244,80	415829,15
20	2413245,09	415849,84
21	2413245,55	415870,53
22	2413246,18	415891,22
23	2413246,99	415911,90
24	2413247,97	415932,57
25	2413249,12	415953,23
26	2413250,44	415973,88
27	2413251,94	415994,52
28	2413253,61	416015,15
29	2413255,46	416035,77
30	2413257,48	416056,36
31	2413267,97	416159,11
32	2413241,53	416306,79
33	2413233,55	416441,79
34	2413192,73	416041,64
35	2413190,84	416020,50
36	2413189,12	415999,35
37	2413187,59	415978,18
38	2413186,23	415957,00
39	2413185,05	415935,81
40	2413184,04	415914,61
41	2413183,22	415893,40
42	2413182,57	415872,19
43	2413182,10	415850,97
44	2413181,80	415829,75
45	2413181,69	415808,53
46	2413181,75	415787,30
47	2413181,99	415766,08
48	2413182,41	415744,86
49	2413183,01	415723,65
50	2413193,16	415413,96
51	2413195,98	415333,44
52	2413201,11	415189,98
53	2413261,42	415269,70
54	2413254,31	415469,75
55	2413251,65	415550,20
56	2413245,40	415746,37

Документация по планировке территории: «Реконструкция автомобильной дороги Каменноозёрное - Медногорск на участке км 85 - Новогафарово (с реконструкцией моста через суходол на км 87+600) в Саракташском районе Оренбургской области»

57	2413244,99	415767,06
58	2413244,75	415787,76
18	2413244,69	415808,45
56:26:0633001:29:3Y1(1-8)(4)		
59	2413261,72	415261,39
60	2413201,40	415182,08
61	2413212,84	414862,20
62	2413229,45	414850,91
63	2413248,29	414848,51
64	2413277,33	414822,84
59	2413261,72	415261,39
56:26:0633001:29:3Y1(1-8)(5)		
65	2413281,79	414697,53
66	2413279,77	414704,79
67	2413274,67	414740,01
68	2413216,14	414769,78
69	2413252,53	413752,00
70	2413259,05	413580,19
71	2413265,82	413408,38
72	2413272,85	413236,59
73	2413280,14	413064,81
74	2413283,47	412988,37
75	2413335,83	412986,22
76	2413346,59	412987,64
77	2413338,20	413181,98
78	2413331,09	413353,68
79	2413324,23	413525,38
80	2413317,64	413697,10
81	2413311,29	413868,83
82	2413309,24	413926,07
83	2413294,22	414348,12
84	2413261,41	414348,12
85	2413244,94	414460,67
86	2413290,59	414450,13
87	2413288,66	414504,43
88	2413272,60	414556,73
89	2413285,36	414596,95
65	2413281,79	414697,53
56:26:0633001:29:3Y1(1-8)(6)		
90	2410670,41	417692,23
91	2410615,50	417692,07
92	2410579,75	417689,42
93	2410531,74	417679,28
94	2410527,01	417681,44
95	2410481,22	417669,66
96	2410332,44	417642,47
97	2410247,94	417618,43
98	2410161,63	417584,03
99	2410094,07	417546,76
100	2410047,77	417512,74

Документация по планировке территории: «Реконструкция автомобильной дороги Каменноозёрное - Медногорск на участке км 85 - Новогафарово (с реконструкцией моста через суходол на км 87+600) в Саракташском районе Оренбургской области»

101	2410037,15	417503,74
102	2410035,67	417500,74
103	2410031,24	417498,27
104	2409990,43	417458,40
105	2409964,74	417430,27
106	2409952,12	417393,10
107	2409991,27	417435,88
108	2410004,05	417449,42
109	2410016,93	417462,60
110	2410026,68	417472,22
111	2410036,55	417481,56
112	2410049,01	417492,74
113	2410061,79	417503,55
114	2410074,88	417513,98
115	2410088,27	417524,02
116	2410101,95	417533,66
117	2410115,91	417542,90
118	2410130,14	417551,72
119	2410144,62	417560,12
120	2410159,34	417568,08
121	2410174,29	417575,61
122	2410189,45	417582,70
123	2410204,82	417589,34
124	2410220,37	417595,52
125	2410236,10	417601,24
126	2410251,99	417606,50
127	2410272,38	417612,50
128	2410285,56	417615,96
129	2410298,91	417619,19
130	2410316,94	417623,21
131	2410339,83	417627,92
132	2410363,05	417632,47
90	2410670,41	417692,23
56:26:0633001:29:3Y1(1-8)(7)		
133	2409640,59	417052,71
134	2409624,38	417046,50
135	2409592,62	417000,29
133	2409640,59	417052,71
56:26:0633001:29:3Y1(1-8)(8)		
136	2409358,86	416744,87
137	2409293,28	416700,42
138	2409143,51	416535,40
139	2408908,32	416277,86
140	2408852,50	416218,35
141	2408721,99	416072,50
142	2408721,17	416070,10
143	2408716,33	416066,69
144	2408636,59	415979,58
145	2408599,27	415938,69
146	2408545,59	415885,34

147	2408519,15	415860,15
148	2408466,08	415818,22
149	2408441,06	415799,69
150	2408403,14	415776,07
151	2408411,33	415771,46
152	2408364,25	415735,26
153	2408375,61	415740,89
154	2408422,72	415768,21
155	2408467,94	415798,55
156	2408511,08	415831,78
157	2408551,95	415867,77
158	2408564,20	415879,51
159	2408576,17	415891,40
160	2408591,77	415907,43
161	2408607,01	415923,58
162	2408629,41	415947,85
163	2408636,79	415955,91
136	2409358,86	416744,87

Условный номер земельного участка - 56:26:0615001:6:3У1		
Площадь земельного участка 907 м2		
Обозначение характерных точек границ	Координаты, м	
	X	Y
1	2409812,73	417318,30
2	2409809,54	417322,38
3	2409805,24	417320,66
4	2409804,26	417321,69
5	2409785,27	417341,71
6	2409768,31	417325,76
7	2409769,90	417324,09
8	2409770,08	417320,02
9	2409770,43	417318,49
10	2409772,11	417316,09
11	2409774,85	417313,91
12	2409775,76	417313,45
13	2409775,78	417314,10
14	2409777,78	417314,10
15	2409777,79	417312,49
16	2409779,49	417312,01
17	2409781,66	417311,87
18	2409783,10	417310,92
19	2409785,71	417308,86
20	2409788,91	417305,87
21	2409795,44	417301,67
22	2409806,90	417312,38
23	2409813,13	417310,73
24	2409812,73	417318,30
1	2409812,73	417318,30

Условный номер земельного участка - 56:26:0000000:5541:3У1		
Площадь земельного участка 718 м2		
Обозначение характерных точек границ	Координаты, м	
	X	Y
1	2410492,75	417721,60
2	2410492,98	417721,71
3	2410308,53	417685,83
4	2410289,40	417681,65
5	2410275,00	417678,25
6	2410260,55	417674,56
7	2410250,90	417671,92
8	2410233,09	417666,60
9	2410217,33	417661,39
10	2410492,75	417721,60
1	2410492,75	417721,60

Условный номер земельного участка - 56:26:0000000:5520:3У1		
Площадь земельного участка 856 м2		
Обозначение характерных точек границ	Координаты, м	
	X	Y
1	2412257,00	418056,96
2	2412175,37	418057,21
3	2412185,48	418044,79
4	2412187,88	418044,94
5	2412213,90	418045,33
6	2412239,90	418044,54
7	2412244,24	418044,21
8	2412257,00	418056,96
1	2412257,00	418056,96

Условный номер земельного участка - 56:26:0000000:5524:3У1		
Площадь земельного участка 962 м2		
Обозначение характерных точек границ	Координаты, м	
	X	Y
1	2412330,92	418042,58
2	2412324,99	418033,37
3	2412342,75	418029,52
4	2412367,90	418022,84
5	2412392,72	418015,03
6	2412421,35	418004,41
7	2412433,94	417999,20
8	2412446,52	417993,71
9	2412463,32	417986,01
10	2412484,40	417975,93
11	2412495,50	417970,49
12	2412498,22	417978,24
13	2412330,92	418042,58

Документация по планировке территории: «Реконструкция автомобильной дороги Каменноозёрное - Медногорск на участке км 85 - Новогафарово (с реконструкцией моста через суходол на км 87+600) в Саракташском районе Оренбургской области»

1	2412330,92	418042,58
---	------------	-----------

Условный номер земельного участка - 56:26:0000000:5488:3У1		
Площадь земельного участка 3174 м2		
Обозначение характерных точек границ	Координаты, м	
	X	Y
1	2412498,22	417978,24
2	2412495,50	417970,49
3	2412505,64	417965,52
4	2412765,14	417837,81
5	2412769,55	417850,11
6	2412498,22	417978,24
1	2412498,22	417978,24

Условный номер земельного участка - 56:26:0000000:5257:3У1		
Площадь земельного участка 806 м2		
Обозначение характерных точек границ	Координаты, м	
	X	Y
1	2412781,90	417935,91
2	2412763,27	417939,72
3	2412761,85	417932,69
4	2412759,21	417932,14
5	2412757,57	417923,87
6	2412759,60	417921,50
7	2412757,27	417910,93
8	2412755,85	417906,82
9	2412754,15	417903,96
10	2412758,50	417901,59
11	2412774,97	417892,55
12	2412774,31	417897,65
13	2412781,90	417935,91
1	2412781,90	417935,91

Условный номер земельного участка - 56:26:0000000:4253:3У1		
Площадь земельного участка 1114 м2		
Обозначение характерных точек границ	Координаты, м	
	X	Y
1	2412793,96	417933,44
2	2412781,90	417935,91
3	2412774,31	417897,65
4	2412890,08	417840,86
5	2412894,92	417844,22
6	2412786,61	417897,51
7	2412793,96	417933,44
1	2412793,96	417933,44

Условный номер земельного участка - 56:26:0000000:4946:3У1		
--	--	--

Площадь земельного участка 21970 м2		
Обозначение характерных точек границ	Координаты, м	
	X	Y
1	2413470,23	416517,20
2	2413464,50	416531,40
3	2413422,09	416514,35
4	2413413,02	416511,23
5	2413403,81	416508,57
6	2413394,46	416506,39
7	2413389,76	416505,48
8	2413380,27	416504,03
9	2413370,73	416503,06
10	2413361,15	416502,59
11	2413351,56	416502,61
12	2413303,21	416503,97
13	2413317,26	416642,92
14	2413323,52	416708,43
15	2413329,49	416773,97
16	2413335,17	416839,54
17	2413340,57	416905,12
18	2413342,31	416926,99
19	2413384,77	417468,88
20	2413385,21	417478,83
21	2413385,31	417489,14
22	2413385,10	417497,09
23	2413384,55	417505,23
24	2413383,44	417514,90
25	2413381,80	417524,51
26	2413379,65	417534,01
27	2413377,00	417543,38
28	2413373,84	417552,59
29	2413370,20	417561,63
30	2413366,08	417570,45
31	2413361,49	417579,04
32	2413356,44	417587,38
33	2413352,85	417592,64
34	2413369,15	417505,80
35	2413286,57	416475,44
36	2413470,23	416517,20
1	2413470,23	416517,20

Условный номер земельного участка - 56:26:0000000:5758:3У1		
Площадь земельного участка 2252 м2		
Обозначение характерных точек границ	Координаты, м	
	X	Y
1	2413302,83	412906,89
2	2413295,21	412907,12
3	2413293,11	412908,86

Документация по планировке территории: «Реконструкция автомобильной дороги Каменноозёрное - Медногорск на участке км 85 - Новогафарово (с реконструкцией моста через суходол на км 87+600) в Саракташском районе Оренбургской области»

4	2413289,67	412908,79
5	2413287,00	412908,12
6	2413285,87	412906,94
7	2413283,89	412906,80
8	2413199,34	412910,84
9	2413198,28	412888,88
10	2413250,64	412886,77
11	2413286,71	412886,45
12	2413287,66	412884,67
13	2413290,75	412883,25
14	2413294,10	412884,30
15	2413294,89	412886,34
16	2413303,10	412886,29
17	2413302,96	412897,14
18	2413302,83	412906,89
1	2413302,83	412906,89

Условный номер земельного участка - 56:26:0620001:1:3У1(1-3)		
Площадь земельного участка 16121 м2		
Обозначение характерных точек границ	Координаты, м	
	X	Y
56:26:0620001:1:3У1(1-3) (1)		
1	2413302,47	412944,26
2	2413300,55	412963,08
3	2413300,10	412973,81
4	2413299,65	412984,69
5	2413283,60	412985,35
6	2413286,57	412917,22
7	2413199,85	412921,40
8	2413199,34	412910,84
9	2413283,89	412906,80
10	2413285,87	412906,94
11	2413287,00	412908,12
12	2413289,67	412908,79
13	2413293,11	412908,86
14	2413295,21	412907,12
15	2413302,83	412906,89
16	2413305,21	412908,13
17	2413306,43	412909,77
18	2413306,86	412911,70
19	2413302,47	412944,26
1	2413302,47	412944,26
56:26:0620001:1:3У1(1-3) (2)		
20	2413307,15	412878,10
21	2413306,67	412881,44
22	2413305,65	412884,05
23	2413303,10	412886,29
24	2413294,89	412886,34
25	2413294,10	412884,30
26	2413290,75	412883,25

Документация по планировке территории: «Реконструкция автомобильной дороги Каменноозёрное - Медногорск на участке км 85 - Новогафарово (с реконструкцией моста через суходол на км 87+600) в Саракташском районе Оренбургской области»

27	2413287,66	412884,67
28	2413286,81	412886,27
29	2413286,61	412886,45
30	2413250,64	412886,77
31	2413198,28	412888,88
32	2413197,83	412879,45
33	2413288,46	412875,08
34	2413289,92	412848,25
35	2413291,48	412825,73
36	2413293,02	412807,62
37	2413294,90	412789,45
38	2413297,14	412771,50
39	2413299,58	412754,79
40	2413302,36	412738,14
41	2413304,62	412725,93
42	2413307,97	412709,33
43	2413311,59	412692,88
44	2413316,73	412671,15
45	2413322,12	412649,64
46	2413330,46	412617,75
47	2413331,85	412612,47
48	2413348,69	412616,93
49	2413341,56	412644,76
50	2413330,89	412694,86
51	2413322,53	412732,82
52	2413321,19	412743,71
53	2413316,87	412772,18
54	2413313,81	412796,31
55	2413307,15	412878,10
20	2413307,15	412878,10
56:26:0620001:1:3Y1(1-3)(3)		
56	2413349,96	412909,69
57	2413346,72	412984,61
58	2413336,03	412983,20
59	2413322,31	412983,76
60	2413323,20	412958,60
61	2413326,29	412913,29
62	2413333,39	412825,34
63	2413338,03	412782,64
64	2413340,20	412777,15
65	2413339,35	412773,19
66	2413340,14	412767,37
67	2413349,08	412725,56
68	2413360,88	412673,17
69	2413371,96	412630,70
70	2413373,89	412623,59
71	2413392,76	412628,59
72	2413381,82	412670,51
73	2413376,67	412691,31
74	2413371,86	412712,03

Документация по планировке территории: «Реконструкция автомобильной дороги Каменноозёрное - Медногорск на участке км 85 - Новогафарово (с реконструкцией моста через суходол на км 87+600) в Саракташском районе Оренбургской области»

75	2413368,54	412727,53
76	2413365,51	412743,00
77	2413362,82	412758,37
78	2413360,44	412773,79
79	2413358,37	412789,25
80	2413356,82	412802,78
81	2413355,29	412818,53
82	2413354,00	412834,39
83	2413352,59	412855,69
84	2413351,18	412882,57
85	2413349,96	412909,69
56	2413349,96	412909,69

Условный номер земельного участка - 56:26:0000000:5786:ЗУ1		
Площадь земельного участка 8538 м2		
Обозначение характерных точек границ	Координаты, м	
	X	Y
1	2413326,29	412913,29
2	2413323,20	412958,60
3	2413322,31	412983,76
4	2413299,65	412984,69
5	2413300,10	412973,81
6	2413300,55	412963,08
7	2413302,47	412944,26
8	2413306,86	412911,70
9	2413306,43	412909,77
10	2413305,21	412908,13
11	2413302,83	412906,89
12	2413302,96	412897,14
13	2413303,10	412886,29
14	2413305,65	412884,05
15	2413306,67	412881,44
16	2413307,15	412878,10
17	2413313,81	412796,31
18	2413316,87	412772,18
19	2413321,19	412743,71
20	2413322,53	412732,82
21	2413330,89	412694,86
22	2413341,56	412644,76
23	2413348,69	412616,93
24	2413373,89	412623,59
25	2413371,96	412630,70
26	2413360,88	412673,17
27	2413349,08	412725,56
28	2413340,14	412767,37
29	2413339,35	412773,19
30	2413340,20	412777,15
31	2413338,03	412782,64
32	2413333,39	412825,34

Документация по планировке территории: «Реконструкция автомобильной дороги Каменноозёрное - Медногорск на участке км 85 - Новогафарово (с реконструкцией моста через суходол на км 87+600) в Саракташском районе Оренбургской области»

33	2413326,29	412913,29
1	2413326,29	412913,29

Условный номер земельного участка - 56:26:0000000:5343:3У1		
Площадь земельного участка 4321 м2		
Обозначение характерных точек границ	Координаты, м	
	X	Y
1	2407666,98	415748,42
2	2407668,38	415747,90
3	2407707,25	415734,43
4	2407729,45	415726,63
5	2407768,02	415715,72
6	2407787,93	415709,65
7	2407794,74	415708,99
8	2407798,46	415708,87
9	2407801,42	415707,20
10	2407837,65	415700,59
11	2407840,16	415700,27
12	2407831,88	415675,66
13	2407819,12	415678,34
14	2407814,17	415678,19
15	2407808,32	415680,75
16	2407787,03	415685,54
17	2407769,18	415690,37
18	2407750,36	415695,77
19	2407713,56	415707,19
20	2407664,48	415725,35
21	2407657,84	415727,97
1	2407666,98	415748,42

Условный номер земельного участка - 56:26:0000000:5769:3У1(1-2)		
Площадь земельного участка 27473 м2		
Обозначение характерных точек границ	Координаты, м	
	X	Y
56:26:0000000:5769:3У1(1-2) (1)		
1	2407831,88	415675,66
2	2407840,16	415700,27
3	2407867,01	415696,82
4	2407896,14	415693,07
5	2407941,73	415688,18
6	2407974,43	415686,68
7	2407998,16	415686,38
8	2408047,70	415689,59
9	2408099,78	415695,73
10	2408124,73	415698,88
11	2408152,37	415704,23
12	2408173,81	415709,18
13	2408177,03	415711,09
14	2408181,09	415712,42

Документация по планировке территории: «Реконструкция автомобильной дороги Каменноозёрное - Медногорск на участке км 85 - Новогафарово (с реконструкцией моста через суходол на км 87+600) в Саракташском районе Оренбургской области»

15	2408186,10	415712,02
16	2408224,52	415723,30
17	2408258,56	415735,80
18	2408318,79	415761,73
19	2408371,44	415790,23
20	2408374,99	415792,15
21	2408400,61	415776,90
22	2408398,03	415775,42
23	2408364,04	415756,11
24	2408313,49	415731,73
25	2408291,56	415721,68
26	2408271,81	415713,82
27	2408235,55	415700,14
28	2408185,15	415685,36
29	2408125,78	415673,27
30	2408087,76	415668,21
31	2408066,20	415665,62
32	2407993,69	415660,52
33	2407957,41	415660,95
34	2407894,58	415666,58
35	2407842,27	415673,48
36	2407834,05	415675,20
1	2407831,88	415675,66
56:26:0000000:5769:3Y1(1-2) (2)		
37	2409404,25	416861,58
38	2409405,93	416863,44
39	2409456,25	416918,75
40	2409468,59	416932,50
41	2409473,17	416937,59
42	2409508,22	416976,61
43	2409557,35	417030,26
44	2409603,70	417080,95
45	2409614,93	417092,96
46	2409658,96	417139,62
47	2409708,80	417193,42
48	2409710,99	417195,82
49	2409753,21	417241,97
50	2409756,65	417245,72
51	2409763,95	417220,02
52	2409765,34	417218,64
53	2409763,64	417216,81
54	2409720,12	417170,13
55	2409696,32	417144,60
56	2409695,14	417142,34
57	2409690,63	417139,64
58	2409688,37	417136,28
59	2409616,62	417058,12
60	2409565,76	417002,54
61	2409500,45	416931,40
62	2409450,85	416876,97

Документация по планировке территории: «Реконструкция автомобильной дороги Каменноозёрное - Медногорск на участке км 85 - Новогафарово (с реконструкцией моста через суходол на км 87+600) в Саракташском районе Оренбургской области»

63	2409449,06	416875,00
64	2409448,46	416874,35
65	2409416,71	416838,29
66	2409414,58	416835,89
37	2409404,25	416861,58

Условный номер земельного участка - 56:26:0000000:5769:ЗУ1		
Площадь земельного участка 200 м2		
Обозначение характерных точек границ	Координаты, м	
	X	Y
1	2407666,98	415748,42
2	2407665,50	415748,98
3	2407658,15	415741,69
4	2407649,79	415743,54
5	2407645,73	415732,76
6	2407651,46	415730,49
7	2407657,84	415727,97
1	2407666,98	415748,42

Условный номер земельного участка - 56:26:0000000:439:ЗУ1		
Площадь земельного участка 38466 м2		
Обозначение характерных точек границ	Координаты, м	
	X	Y
1	2408953,94	416369,81
2	2409030,13	416453,63
3	2409079,48	416508,02
4	2409123,57	416555,64
5	2409225,44	416666,21
6	2409339,25	416791,04
7	2409401,71	416858,79
8	2409404,25	416861,58
9	2409414,58	416835,89
10	2409395,34	416813,72
11	2409393,33	416809,61
12	2409389,50	416807,78
13	2409386,64	416804,75
14	2409336,33	416750,81
15	2409285,15	416694,23
16	2409235,12	416639,12
17	2409198,04	416598,30
18	2409142,03	416536,75
19	2409110,01	416501,75
20	2409058,48	416444,72
21	2409016,83	416399,15
22	2408952,66	416329,01
23	2408906,85	416279,21
24	2408851,03	416219,69
25	2408813,28	416177,43

Документация по планировке территории: «Реконструкция автомобильной дороги Каменноозёрное - Медногорск на участке км 85 - Новогафарово (с реконструкцией моста через суходол на км 87+600) в Саракташском районе Оренбургской области»

26	2408755,59	416113,13
27	2408720,23	416073,53
28	2408719,48	416071,35
29	2408716,53	416069,18
30	2408715,09	416068,28
31	2408712,88	416066,13
32	2408663,98	416012,60
33	2408597,82	415940,06
34	2408553,46	415895,57
35	2408517,84	415861,68
36	2408464,86	415819,80
37	2408439,93	415801,34
38	2408406,39	415780,19
39	2408400,61	415776,90
40	2408374,99	415792,15
41	2408377,90	415793,72
42	2408434,54	415828,35
43	2408485,84	415870,13
44	2408519,53	415901,24
45	2408543,52	415923,08
46	2408603,88	415984,85
47	2408668,94	416057,15
48	2408699,02	416089,64
49	2408713,48	416105,39
50	2408792,56	416192,00
51	2408840,69	416244,35
52	2408895,17	416305,37
1	2408953,94	416369,81

Условный номер земельного участка - 56:26:0000000:438:3У1		
Площадь земельного участка 21322 м2		
Обозначение характерных точек границ	Координаты, м	
	X	Y
1	2409967,53	417475,73
2	2410012,69	417518,27
3	2410059,72	417556,92
4	2410111,84	417591,24
5	2410163,74	417616,80
6	2410200,07	417632,07
7	2410263,69	417652,65
8	2410328,64	417668,22
9	2410414,21	417684,92
10	2410453,57	417692,60
11	2410480,99	417699,47
12	2410491,45	417702,05
13	2410496,86	417702,78
14	2410500,51	417701,72
15	2410500,92	417700,82
16	2410500,97	417700,83

Документация по планировке территории: «Реконструкция автомобильной дороги Каменноозёрное - Медногорск на участке км 85 - Новогафарово (с реконструкцией моста через суходол на км 87+600) в Саракташском районе Оренбургской области»

17	2410504,08	417701,30
18	2410504,56	417698,67
19	2410504,60	417698,42
20	2410506,85	417685,67
21	2410507,35	417682,71
22	2410504,53	417682,22
23	2410504,54	417681,71
24	2410502,53	417679,20
25	2410500,00	417678,02
26	2410459,65	417671,79
27	2410403,44	417661,14
28	2410331,29	417647,33
29	2410246,38	417623,18
30	2410205,04	417607,74
31	2410159,45	417588,51
32	2410091,38	417550,98
33	2410044,67	417516,65
34	2410033,12	417506,90
35	2410031,86	417504,35
36	2410028,15	417502,25
37	2410022,55	417496,35
38	2409986,85	417461,90
39	2409831,40	417291,69
40	2409833,29	417287,18
41	2409824,90	417276,56
42	2409819,61	417278,19
43	2409814,67	417273,33
44	2409778,03	417232,28
45	2409776,13	417227,15
46	2409770,15	417223,80
47	2409765,34	417218,64
48	2409763,95	417220,02
49	2409756,65	417245,72
50	2409773,43	417264,06
51	2409793,51	417285,65
52	2409798,10	417291,30
53	2409798,65	417293,18
54	2409798,25	417296,48
55	2409795,44	417301,67
56	2409806,90	417312,38
57	2409813,13	417310,73
58	2409815,02	417310,83
59	2409818,54	417312,93
60	2409872,15	417371,43
61	2409875,07	417376,92
62	2409879,88	417378,83
63	2409900,76	417402,84
64	2409904,33	417411,00
65	2409910,53	417413,99
1	2409967,53	417475,73

Документация по планировке территории: «Реконструкция автомобильной дороги Каменноозёрное - Медногорск на участке км 85 - Новогафарово (с реконструкцией моста через суходол на км 87+600) в Саракташском районе Оренбургской области»

Условный номер земельного участка - 56:26:0633001:25:ЗУ1		
Площадь земельного участка 98162 м2		
Обозначение характерных точек границ	Координаты, м	
	X	Y
1	2410565,49	417714,32
2	2410671,49	417736,19
3	2410757,77	417752,39
4	2410852,26	417770,34
5	2410909,53	417781,65
6	2410971,22	417794,07
7	2411060,44	417811,19
8	2411172,52	417832,91
9	2411288,38	417855,72
10	2411407,72	417878,63
11	2411603,77	417915,99
12	2411664,51	417927,56
13	2411727,66	417942,00
14	2411772,01	417953,78
15	2411814,65	417968,01
16	2411832,78	417976,77
17	2411890,33	418001,97
18	2411941,63	418026,23
19	2411991,51	418048,01
20	2412041,50	418065,26
21	2412064,48	418071,35
22	2412092,42	418077,80
23	2412149,17	418085,06
24	2412207,34	418089,66
25	2412238,27	418087,62
26	2412273,13	418083,75
27	2412332,61	418074,42
28	2412363,72	418067,84
29	2412394,27	418059,56
30	2412423,96	418048,77
31	2412460,90	418033,05
32	2412546,22	417993,99
33	2412630,90	417952,10
34	2412736,40	417899,51
35	2412743,42	417896,73
36	2412749,19	417895,16
37	2412755,98	417897,14
38	2412758,50	417901,59
39	2412774,97	417892,55
40	2412773,15	417888,44
41	2412773,50	417884,76
42	2412777,65	417880,58
43	2412793,72	417870,95
44	2412807,82	417864,20
45	2412849,72	417844,34

Документация по планировке территории: «Реконструкция автомобильной дороги Каменноозёрное - Медногорск на участке км 85 - Новогафарово (с реконструкцией моста через суходол на км 87+600) в Саракташском районе Оренбургской области»

46	2412854,65	417844,22
47	2412858,45	417840,41
48	2412871,11	417835,05
49	2412874,54	417834,59
50	2412876,12	417832,22
51	2412953,98	417793,37
52	2413065,49	417738,63
53	2413202,52	417669,51
54	2413296,73	417623,91
55	2413314,10	417611,42
56	2413329,31	417597,24
57	2413345,57	417577,70
58	2413352,23	417560,06
59	2413356,97	417543,30
60	2413360,87	417508,28
61	2413361,05	417478,40
62	2413359,42	417452,37
63	2413355,19	417388,73
64	2413350,90	417320,61
65	2413342,75	417223,44
66	2413344,10	417215,84
67	2413341,49	417209,51
68	2413332,33	417070,44
69	2413322,91	416946,93
70	2413313,71	416839,80
71	2413302,46	416710,79
72	2413291,11	416591,36
73	2413279,60	416478,21
74	2413268,29	416370,53
75	2413265,61	416340,68
76	2413262,13	416302,31
77	2413247,42	416389,67
78	2413249,59	416407,25
79	2413254,85	416451,56
80	2413259,02	416491,28
81	2413264,68	416565,66
82	2413266,12	416586,21
83	2413273,74	416653,10
84	2413279,32	416716,13
85	2413286,35	416793,23
86	2413296,51	416919,92
87	2413304,65	417023,04
88	2413310,77	417102,80
89	2413315,90	417164,15
90	2413321,45	417240,57
91	2413325,50	417305,21
92	2413331,83	417377,51
93	2413335,25	417459,35
94	2413337,71	417509,78
95	2413330,92	417540,29

Документация по планировке территории: «Реконструкция автомобильной дороги Каменноозёрное - Медногорск на участке км 85 - Новогафарово (с реконструкцией моста через суходол на км 87+600) в Саракташском районе Оренбургской области»

96	2413325,62	417556,56
97	2413318,96	417572,24
98	2413309,21	417584,37
99	2413298,29	417595,05
100	2413266,78	417612,02
101	2413229,55	417630,86
102	2413187,44	417652,25
103	2413125,42	417682,17
104	2413075,12	417706,46
105	2413039,81	417723,80
106	2413032,51	417724,67
107	2413029,37	417728,39
108	2412993,79	417747,12
109	2412944,82	417771,77
110	2412856,59	417814,46
111	2412851,73	417815,60
112	2412846,93	417819,42
113	2412764,73	417860,40
114	2412723,79	417881,81
115	2412671,53	417906,84
116	2412666,97	417907,40
117	2412664,51	417909,53
118	2412659,56	417912,65
119	2412626,71	417928,26
120	2412622,30	417929,45
121	2412619,48	417929,04
122	2412616,81	417931,61
123	2412612,34	417935,31
124	2412533,50	417974,81
125	2412516,27	417982,28
126	2412424,53	418022,33
127	2412383,62	418038,90
128	2412340,89	418050,57
129	2412300,37	418057,34
130	2412247,17	418063,88
131	2412203,35	418066,59
132	2412118,78	418058,25
133	2412071,74	418047,89
134	2412034,89	418037,63
135	2411966,98	418012,31
136	2411928,07	417995,12
137	2411925,51	417992,66
138	2411921,38	417991,40
139	2411920,40	417991,28
140	2411858,98	417962,09
141	2411848,09	417956,91
142	2411802,34	417938,61
143	2411750,85	417924,77
144	2411699,49	417912,95
145	2411632,86	417898,58

Документация по планировке территории: «Реконструкция автомобильной дороги Каменноозёрное - Медногорск на участке км 85 - Новогафарово (с реконструкцией моста через суходол на км 87+600) в Саракташском районе Оренбургской области»

146	2411510,56	417875,27
147	2411422,50	417858,35
148	2411357,34	417845,51
149	2411286,22	417831,83
150	2411250,06	417823,98
151	2411245,27	417822,06
152	2411240,65	417822,33
153	2411238,18	417822,11
154	2411159,82	417807,42
155	2411077,21	417790,80
156	2410943,90	417765,20
157	2410818,46	417740,66
158	2410701,65	417717,65
159	2410578,75	417694,32
160	2410555,80	417689,40
161	2410532,50	417684,54
162	2410529,95	417685,91
163	2410529,15	417686,99
164	2410524,79	417686,09
165	2410524,28	417688,97
166	2410522,06	417701,72
167	2410521,61	417704,66
168	2410525,53	417705,29
169	2410525,90	417706,40
170	2410527,49	417708,42
171	2410530,24	417709,64
172	2410534,53	417710,57
1	2410565,49	417714,32

Условный номер земельного участка - 56:26:0000000:4108:3У1(1-2)		
Площадь земельного участка 2241 м2		
Обозначение характерных точек границ	Координаты, м	
	X	Y
56:26:0000000:4108:3У1(1-2)(1)		
1	2407822,01	415722,22
2	2407808,67	415713,01
3	2407802,37	415711,22
4	2407672,29	415755,72
5	2407681,56	415764,94
6	2407682,16	415764,71
7	2407708,24	415755,14
8	2407729,01	415747,85
9	2407744,56	415742,67
10	2407760,10	415737,81
11	2407808,73	415724,85
1	2407822,01	415722,22
56:26:0000000:4108:3У1(1-2)(2)		
12	2407640,72	415719,46
13	2407700,83	415699,01
14	2407717,55	415685,24

15	2407715,52	415685,90
16	2407694,77	415693,05
17	2407674,28	415700,44
18	2407647,80	415710,34
19	2407648,76	415711,79
20	2407641,26	415713,37
21	2407638,64	415713,92
12	2407640,72	415719,46

3. Сведения о границах территории, применительно к которой осуществляется подготовка проекта межевания, содержащие перечень координат характерных точек таких границ в системе координат, используемой для ведения Единого государственного реестра недвижимости

Координаты характерных точек границ территории, в отношении которой утвержден проект межевания, определяются в соответствии с требованиями к точности определения координат характерных точек границ.

Перечень координат характерных точек границ территории, в отношении которой утвержден проект межевания.

Перечень координат		
Площадь 743819 м2		
Обозначение характерных точек границ	Координаты, м	
	X	Y
1	2409809,06	417330,24
2	2409792,17	417348,20
3	2409761,57	417319,43
4	2409780,62	417299,16
5	2408560,96	415966,57
6	2408546,25	415950,99
7	2408531,41	415935,75
8	2408520,17	415924,58
9	2408508,79	415913,66
10	2408471,02	415880,40
11	2408431,15	415849,69
12	2408389,35	415821,65
13	2408345,81	415796,40
14	2408300,71	415774,06
15	2408254,25	415754,72
16	2408206,62	415738,46
17	2408158,02	415725,35
18	2408108,68	415715,46
19	2408058,79	415708,81
20	2408008,57	415705,44
21	2407958,24	415705,37
22	2407908,02	415708,59
23	2407858,11	415715,09
24	2407808,73	415724,85
25	2407760,10	415737,81
26	2407744,56	415742,67
27	2407729,01	415747,85
28	2407708,24	415755,14
29	2407682,16	415764,71
30	2407660,79	415772,74
31	2407638,58	415713,78

Документация по планировке территории: «Реконструкция автомобильной дороги Каменноозёрное - Медногорск на участке км 85 - Новогафарово (с реконструкцией моста через суходол на км 87+600) в Саракташском районе Оренбургской области»

32	2407674,28	415700,44
33	2407694,77	415693,05
34	2407715,52	415685,90
35	2407731,28	415680,78
36	2407741,89	415677,50
37	2407794,51	415663,47
38	2407847,93	415652,92
39	2407901,93	415645,88
40	2407956,27	415642,40
41	2408010,73	415642,48
42	2408065,06	415646,12
43	2408119,04	415653,31
44	2408172,43	415664,02
45	2408225,01	415678,20
46	2408276,54	415695,79
47	2408326,82	415716,72
48	2408375,61	415740,89
49	2408422,72	415768,21
50	2408467,94	415798,55
51	2408511,08	415831,78
52	2408551,95	415867,77
53	2408564,20	415879,51
54	2408576,17	415891,40
55	2408591,77	415907,43
56	2408607,01	415923,58
57	2408629,41	415947,85
58	2408636,79	415955,91
59	2409991,27	417435,88
60	2410004,05	417449,42
61	2410016,93	417462,60
62	2410026,68	417472,22
63	2410036,55	417481,56
64	2410049,01	417492,74
65	2410061,79	417503,55
66	2410074,88	417513,98
67	2410088,27	417524,02
68	2410101,95	417533,66
69	2410115,91	417542,90
70	2410130,14	417551,72
71	2410144,62	417560,12
72	2410159,34	417568,08
73	2410174,29	417575,61
74	2410189,45	417582,70
75	2410204,82	417589,34
76	2410220,37	417595,52
77	2410236,10	417601,24
78	2410251,99	417606,50
79	2410272,38	417612,50
80	2410285,56	417615,96
81	2410298,91	417619,19

Документация по планировке территории: «Реконструкция автомобильной дороги Каменноозёрное - Медногорск на участке км 85 - Новогафарово (с реконструкцией моста через суходол на км 87+600) в Саракташском районе Оренбургской области»

82	2410316,94	417623,21
83	2410339,83	417627,92
84	2410363,05	417632,47
85	2411702,10	417892,81
86	2411721,16	417896,82
87	2411740,33	417901,19
88	2411754,77	417904,78
89	2411769,23	417908,69
90	2411781,83	417912,39
91	2411794,35	417916,35
92	2411806,79	417920,57
93	2411819,13	417925,05
94	2411833,10	417930,47
95	2411846,86	417936,13
96	2411864,90	417943,96
97	2411882,63	417952,01
98	2411908,76	417964,25
99	2411955,11	417986,01
100	2411972,05	417993,63
101	2411988,95	418000,86
102	2412001,61	418005,98
103	2412010,06	418009,21
104	2412034,63	418017,78
105	2412059,56	418025,22
106	2412084,81	418031,50
107	2412110,32	418036,63
108	2412136,04	418040,58
109	2412161,91	418043,35
110	2412187,88	418044,94
111	2412213,90	418045,33
112	2412239,90	418044,54
113	2412265,85	418042,55
114	2412291,67	418039,38
115	2412317,32	418035,04
116	2412342,75	418029,52
117	2412367,90	418022,84
118	2412392,72	418015,03
119	2412421,35	418004,41
120	2412433,94	417999,20
121	2412446,52	417993,71
122	2412463,32	417986,01
123	2412484,40	417975,93
124	2412505,64	417965,52
125	2413249,03	417599,68
126	2413257,02	417595,41
127	2413264,48	417591,06
128	2413269,69	417587,71
129	2413272,98	417585,42
130	2413278,04	417581,57
131	2413282,88	417577,45

Документация по планировке территории: «Реконструкция автомобильной дороги Каменноозёрное - Медногорск на участке км 85 - Новогафарово (с реконструкцией моста через суходол на км 87+600) в Саракташском районе Оренбургской области»

132	2413287,50	417573,08
133	2413291,88	417568,47
134	2413296,00	417563,62
135	2413299,86	417558,57
136	2413303,44	417553,31
137	2413306,74	417547,87
138	2413309,73	417542,26
139	2413312,42	417536,50
140	2413314,80	417530,60
141	2413316,86	417524,59
142	2413318,60	417518,47
143	2413320,00	417512,26
144	2413321,07	417505,99
145	2413321,96	417497,70
146	2413322,26	417491,58
147	2413322,32	417485,22
148	2413322,07	417476,38
149	2413321,37	417464,76
150	2413320,63	417454,99
151	2413274,22	416866,61
152	2413268,65	416801,31
153	2413262,80	416736,04
154	2413256,66	416670,79
155	2413250,24	416605,58
156	2413248,04	416583,84
157	2413192,73	416041,64
158	2413190,84	416020,50
159	2413189,12	415999,35
160	2413187,59	415978,18
161	2413186,23	415957,00
162	2413185,05	415935,81
163	2413184,04	415914,61
164	2413183,22	415893,40
165	2413182,57	415872,19
166	2413182,10	415850,97
167	2413181,80	415829,75
168	2413181,69	415808,53
169	2413181,75	415787,30
170	2413181,99	415766,08
171	2413182,41	415744,86
172	2413183,01	415723,65
173	2413193,16	415413,96
174	2413195,98	415333,44
175	2413252,53	413752,00
176	2413259,05	413580,19
177	2413265,82	413408,38
178	2413272,85	413236,59
179	2413280,14	413064,81
180	2413286,57	412917,22
181	2413199,85	412921,40

Документация по планировке территории: «Реконструкция автомобильной дороги Каменноозёрное - Медногорск на участке км 85 - Новогафарово (с реконструкцией моста через суходол на км 87+600) в Саракташском районе Оренбургской области»

182	2413197,83	412879,45
183	2413288,46	412875,08
184	2413289,92	412848,25
185	2413291,48	412825,73
186	2413293,02	412807,62
187	2413294,90	412789,45
188	2413297,14	412771,50
189	2413299,58	412754,79
190	2413302,36	412738,14
191	2413304,62	412725,93
192	2413307,97	412709,33
193	2413311,59	412692,88
194	2413316,73	412671,15
195	2413322,12	412649,64
196	2413330,46	412617,75
197	2413331,85	412612,47
198	2413392,76	412628,59
199	2413381,82	412670,51
200	2413376,67	412691,31
201	2413371,86	412712,03
202	2413368,54	412727,53
203	2413365,51	412743,00
204	2413362,82	412758,37
205	2413360,44	412773,79
206	2413358,37	412789,25
207	2413356,82	412802,78
208	2413355,29	412818,53
209	2413354,00	412834,39
210	2413352,59	412855,69
211	2413351,18	412882,57
212	2413349,96	412909,69
213	2413338,20	413181,98
214	2413331,09	413353,68
215	2413324,23	413525,38
216	2413317,64	413697,10
217	2413311,29	413868,83
218	2413309,24	413926,07
219	2413254,31	415469,75
220	2413251,65	415550,20
221	2413245,40	415746,37
222	2413244,99	415767,06
223	2413244,75	415787,76
224	2413244,69	415808,45
225	2413244,80	415829,15
226	2413245,09	415849,84
227	2413245,55	415870,53
228	2413246,18	415891,22
229	2413246,99	415911,90
230	2413247,97	415932,57
231	2413249,12	415953,23

Документация по планировке территории: «Реконструкция автомобильной дороги Каменноозёрное - Медногорск на участке км 85 - Новогафарово (с реконструкцией моста через суходол на км 87+600) в Саракташском районе Оренбургской области»

232	2413250,44	415973,88
233	2413251,94	415994,52
234	2413253,61	416015,15
235	2413255,46	416035,77
236	2413257,48	416056,36
237	2413300,45	416477,03
238	2413356,29	416475,54
239	2413367,27	416475,80
240	2413378,22	416476,62
241	2413389,11	416478,00
242	2413394,53	416478,91
243	2413405,29	416481,12
244	2413415,91	416483,89
245	2413426,38	416487,21
246	2413436,67	416491,05
247	2413474,61	416506,36
248	2413464,50	416531,40
249	2413422,09	416514,35
250	2413413,02	416511,23
251	2413403,81	416508,57
252	2413394,46	416506,39
253	2413389,76	416505,48
254	2413380,27	416504,03
255	2413370,73	416503,06
256	2413361,15	416502,59
257	2413351,56	416502,61
258	2413303,21	416503,97
259	2413317,26	416642,92
260	2413323,52	416708,43
261	2413329,49	416773,97
262	2413335,17	416839,54
263	2413340,57	416905,12
264	2413342,31	416926,99
265	2413384,77	417468,88
266	2413385,21	417478,83
267	2413385,31	417489,14
268	2413385,10	417497,09
269	2413384,55	417505,23
270	2413383,44	417514,90
271	2413381,80	417524,51
272	2413379,65	417534,01
273	2413377,00	417543,38
274	2413373,84	417552,59
275	2413370,20	417561,63
276	2413366,08	417570,45
277	2413361,49	417579,04
278	2413356,44	417587,38
279	2413350,96	417595,43
280	2413345,05	417603,17
281	2413338,73	417610,59

Документация по планировке территории: «Реконструкция автомобильной дороги Каменноозёрное - Медногорск на участке км 85 - Новогафарово (с реконструкцией моста через суходол на км 87+600) в Саракташском районе Оренбургской области»

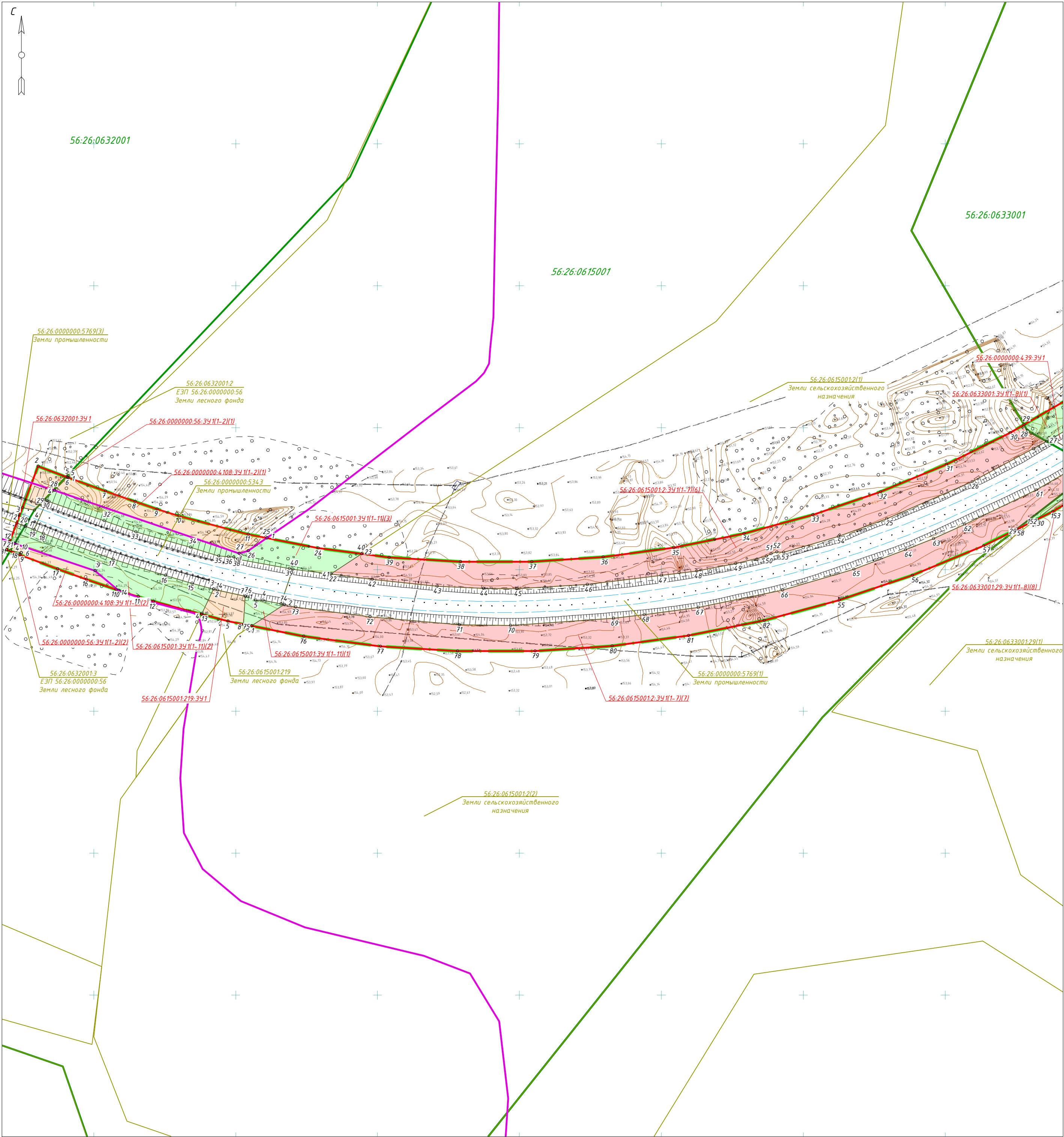
282	2413332,03	417617,65
283	2413324,96	417624,35
284	2413317,53	417630,66
285	2413307,55	417638,14
286	2413300,82	417642,63
287	2413294,10	417646,76
288	2413285,21	417651,80
289	2413276,48	417656,41
290	2413261,77	417663,75
291	2412786,61	417897,51
292	2412793,96	417933,44
293	2412752,81	417941,86
294	2412747,66	417916,67
295	2412503,24	418036,80
296	2412485,63	418045,12
297	2412467,71	418053,23
298	2412454,04	418059,10
299	2412440,16	418064,73
300	2412413,02	418074,67
301	2412385,45	418083,35
302	2412357,52	418090,77
303	2412329,27	418096,90
304	2412300,77	418101,73
305	2412272,09	418105,25
306	2412243,27	418107,45
307	2412214,38	418108,33
308	2412185,48	418107,90
309	2412156,63	418106,14
310	2412127,90	418103,06
311	2412099,33	418098,67
312	2412070,99	418092,97
313	2412042,95	418085,99
314	2412015,25	418077,73
315	2411983,28	418066,44
316	2411969,38	418060,94
317	2411955,69	418055,21
318	2411937,73	418047,31
319	2411915,69	418037,18
320	2411839,27	418001,51
321	2411822,36	417994,17
322	2411809,70	417988,96
323	2411797,03	417984,05
324	2411785,91	417980,02
325	2411774,72	417976,22
326	2411763,45	417972,65
327	2411752,11	417969,32
328	2411738,99	417965,78
329	2411725,70	417962,47
330	2411707,73	417958,38
331	2411689,51	417954,54

332	2411661,76	417949,05
333	2410308,53	417685,83
334	2410289,40	417681,65
335	2410275,00	417678,25
336	2410260,55	417674,56
337	2410250,90	417671,92
338	2410233,09	417666,60
339	2410215,44	417660,76
340	2410197,96	417654,41
341	2410180,68	417647,54
342	2410163,62	417640,16
343	2410146,77	417632,29
344	2410130,17	417623,93
345	2410113,81	417615,08
346	2410097,73	417605,75
347	2410081,93	417595,95
348	2410066,42	417585,69
349	2410051,22	417574,98
350	2410036,35	417563,83
351	2410021,80	417552,24
352	2410007,61	417540,23
353	2409990,11	417524,40
354	2409979,33	417514,05
355	2409968,82	417503,57
356	2409955,18	417489,46
357	2409938,61	417471,75
358	2409922,41	417454,10
1	2409809,06	417330,24

4. Вид разрешенного использования образуемых земельных участков, предназначенных для размещения линейных объектов и объектов капитального строительства, проектируемых в составе линейного объекта, а также существующих земельных участков, занятых линейными объектами и объектами капитального строительства, входящими в состав линейных объектов, в соответствии с проектом планировки территории

Вид разрешенного использования для всех вышеперечисленных земельных участков:

Размещение автомобильных дорог (7.2.1).



Линия сводки с листом 2

С

↑

○

↑

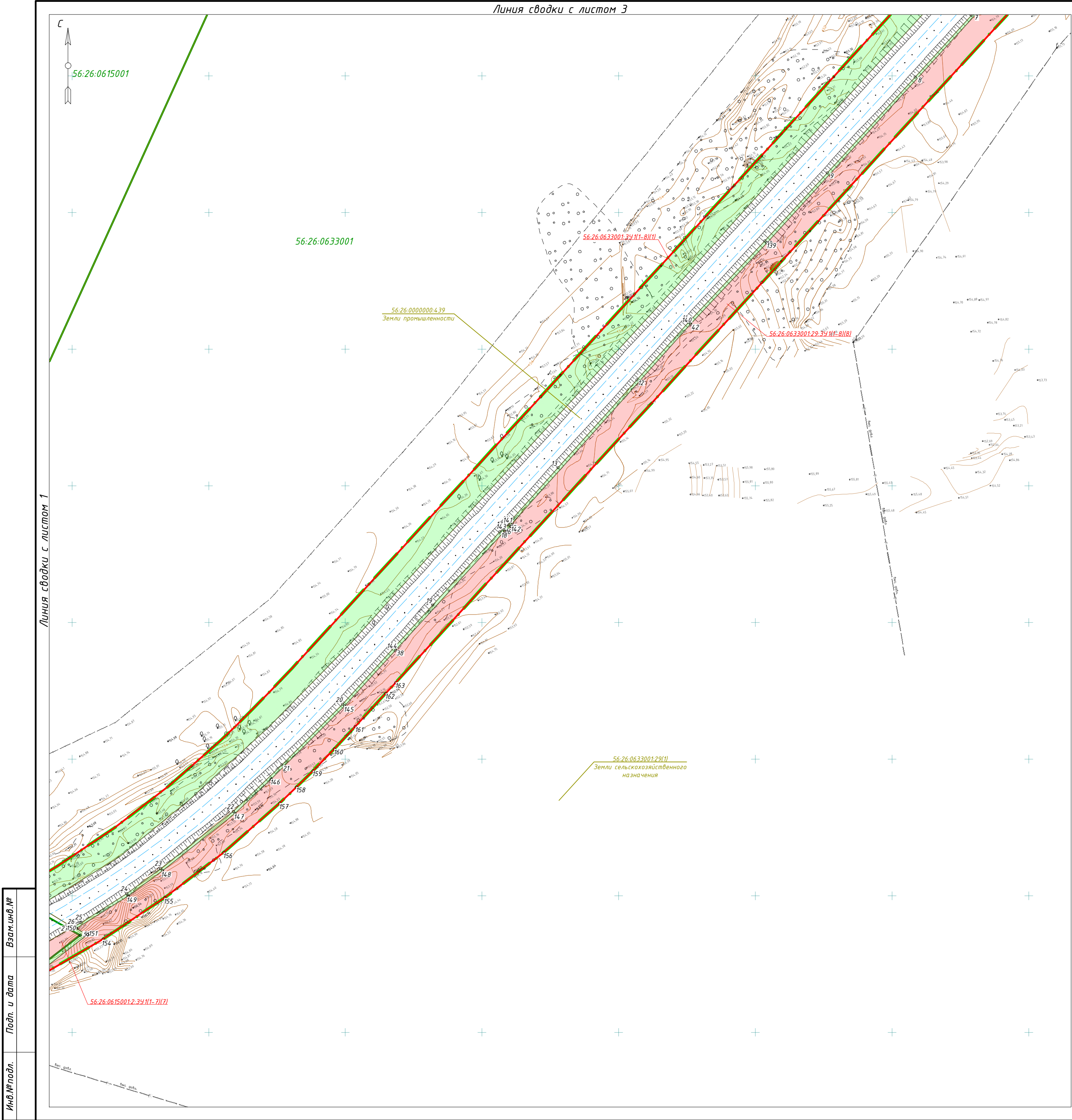
Схема сводки листов

		4	5	6	7	8	9
			3				10
1	2						11
							12
							13
							14
							15

Примечания:
Границы земельных участков, образование которых предусмотрено схемой расположения земельного участка или земельных участков на кадастровом плане территории, срок действия которой не истек отсутствуют. Существующие сервитуты отсутствуют.
Новые сервитуты не образуются.
Линии отступа от красных линий в целях определения мест допустимого размещения зданий, строений, сооружений не устанавливаются.
Границы участкового лесничества, лесного квартала и лесотаксационного выдела фактически совпадают с границей лесничества.

Условные обозначения	
	- граница планируемых элементов планировочной структуры
	- границы существующих элементов планировочной структуры
	- красные линии, утвержденные в составе проекта планировки территории
	- граница кадастрового квартала согласно сведений ЕГРН от 08.10.2021г.
00:00:0000000	- номер кадастрового квартала согласно сведений ЕГРН от 08.10.2021г.
00:00:000000.0	- граница земельного участка согласно сведений ЕГРН от 08.10.2021г.
	- кадастровый номер земельного участка согласно сведений ЕГРН от 08.10.2021г.
	- границы образуемых земельных участков из неразграниченных земель
	- границы образуемых лесных земельных участков из лесных земель
	- граница лесничества
00:00:000000.0:341	- условные номера образуемых земельных участков
61	- номера характерных точек образуемых земельных участков
	- граница сельского поселения
	- граница населенного пункта

						275-21.18.03-ППиМТ			
						Реконструкция автомобильной дороги Каменноозёрное – Медногорск на участке км 85 – Новогафарово (с реконструкцией моста через суходол на км 87+600) в Сараташском районе Оренбургской области			
Изм.	Кол. уч.	Лист	№ док.	Подп.	Дата	Документация по планировке территории. Основная часть проекта межевания территории. Графическая часть	Стадия	Лист	Листов
Проверил	Пигарев				10.21		П	1	15
Разработал	Файзуллин				10.21		000 “Региональный кадастровый центр”		
Чертеж межевания территории							М1:2000		



С

Схема сводки листов

4	5	6	7	8	9
	3				10
1	2				11
					12
					13
					14
					15

Примечания:
Границы земельных участков, образование которых предусмотрено схемой расположения земельного участка или земельных участков на кадастровом плане территории, срок действия которой не истек отсутствуют. Существующие сервитуты отсутствуют. Новые сервитуты не образуются. Линии отступа от красных линий в целях определения мест допустимого размещения зданий, строений, сооружений не устанавливаются. Границы участкового лесничества, лесного квартала и лесотаксационного выдела фактически совпадают с границей лесничества.

Условные обозначения	
	- граница планируемых элементов планировочной структуры
	- границы существующих элементов планировочной структуры
	- красные линии, утвержденные в составе проекта планировки территории
	- граница кадастрового квартала согласно сведений ЕГРН от 08.10.2021г.
00:00:0000000	- номер кадастрового квартала согласно сведений ЕГРН от 08.10.2021г.
00:00:000000:0	- граница земельного участка согласно сведений ЕГРН от 08.10.2021г.
00:00:000000:0	- кадастровый номер земельного участка согласно сведений ЕГРН от 08.10.2021г.
	- границы образуемых земельных участков путем раздела существующих земельных участков
	- границы образуемых земельных участков из неразграниченных земель
	- границы образуемых лесных земельных участков из лесных земель
	- граница лесничества
00:00:000000:0:34:1	- условные номера образуемых земельных участков
01	- номера характерных точек образуемых земельных участков
	- граница сельского поселения
	- граница населенного пункта

							275-21.18.03-ППиМТ
							Реконструкция автомобильной дороги Каменноозёрное - Медногорск на участке км 85 - Новогафарово (с реконструкцией моста через суходол на км 87+600) в Сараташском районе Оренбургской области
Изм.	Кол. уч.	Лист	№ док.	Подп.	Дата		
Проверил	Пигарев				10.21	Документация по планировке территории. Основная часть проекта межевания территории. Графическая часть	Стадия П
Разработал	Файзуллин				10.21	Чертеж межевания территории	Лист 2
						М1:2000	Листов 15
							ООО "Региональный кадастровый центр"

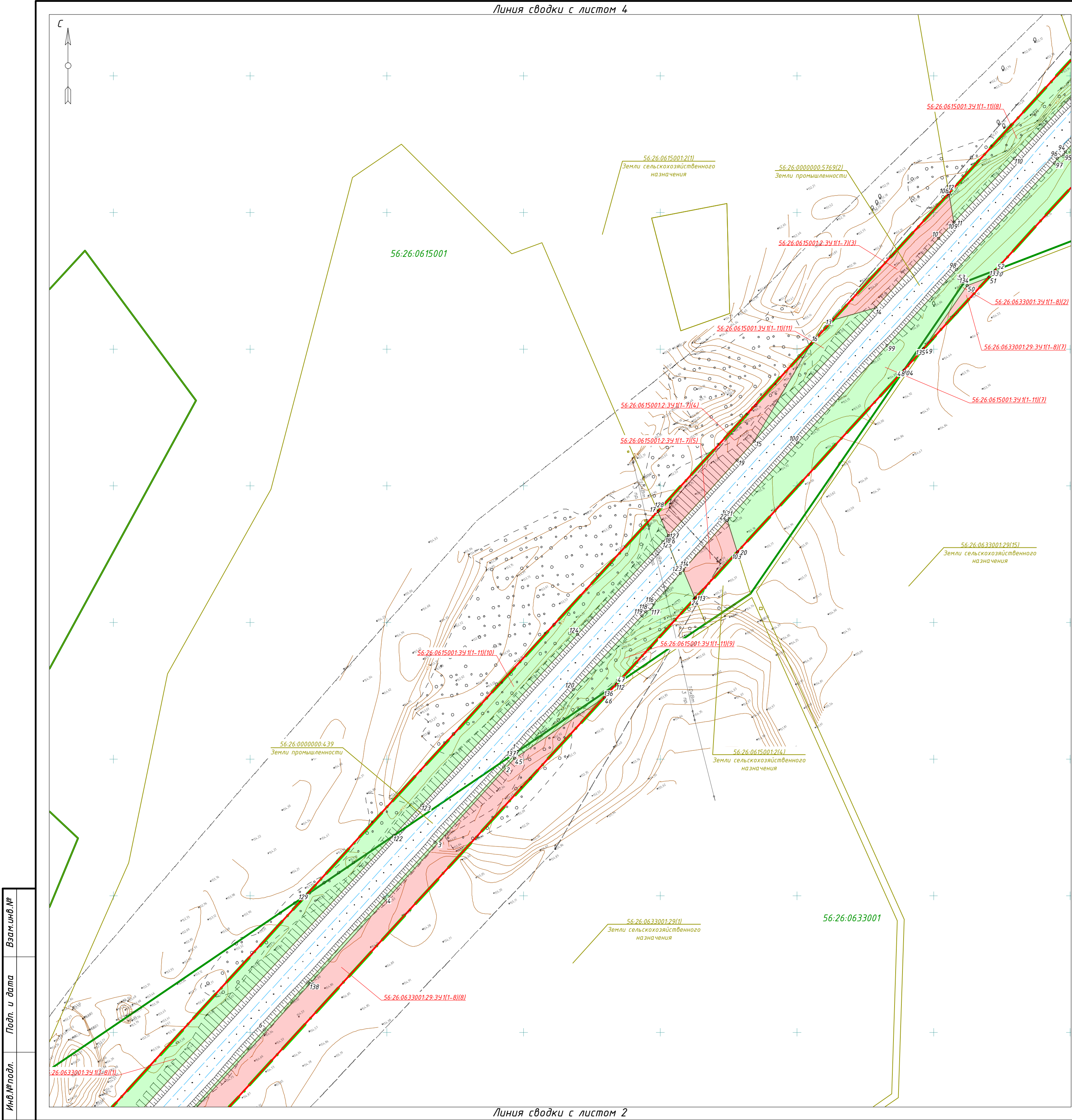


Схема сводки листов

4	5	6	7	8	9
	3				10
1	2				11
					12
					13
					14
					15

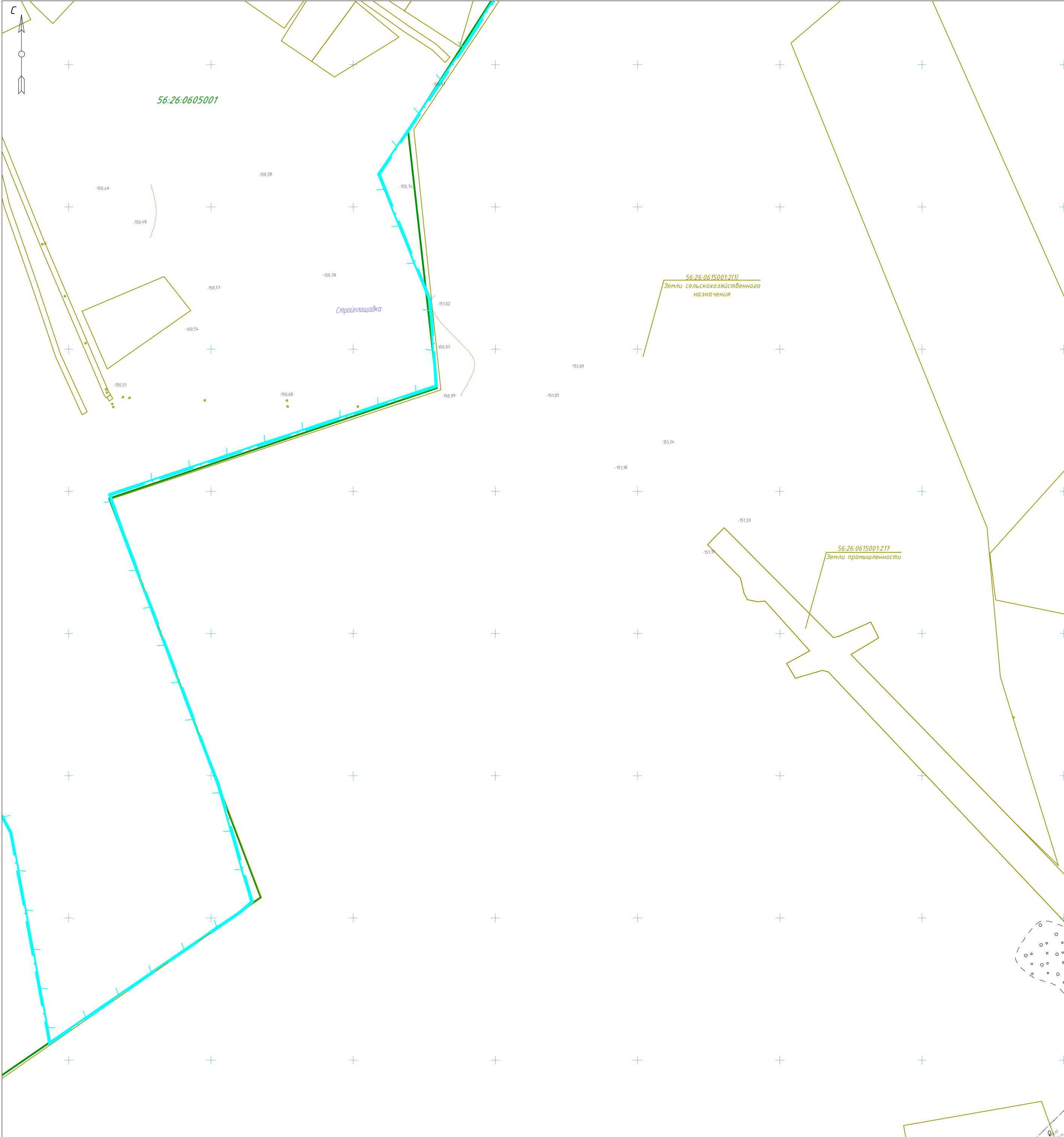
Примечания:

Границы земельных участков, образование которых предусмотрено схемой расположения земельного участка или земельных участков на кадастровом плане территории, срок действия которой не истек отсутствуют. Существующие сервитуты отсутствуют. Новые сервитуты не образуются. Линии отступа от красных линий в целях определения мест допустимого размещения зданий, строений, сооружений не устанавливаются. Границы участкового лесничества, лесного квартала и лесотаксационного выдела фактически совпадают с границей лесничества.

Условные обозначения

	- граница планируемых элементов планировочной структуры
	- границы существующих элементов планировочной структуры
	- красные линии, утвержденные в составе проекта планировки территории
	- граница кадастрового квартала согласно сведений ЕГРН от 08.10.2021г.
	- номер кадастрового квартала согласно сведений ЕГРН от 08.10.2021г.
	- граница земельного участка согласно сведений ЕГРН от 08.10.2021г.
	- границы образуемых земельных участков путем раздела существующих земельных участков
	- границы образуемых земельных участков из неразграниченных земель
	- границы образуемых лесных земельных участков из лесных земель
	- граница лесничества
	- условные номера образуемых земельных участков
	- номера характерных точек образуемых земельных участков
	- граница сельского поселения
	- граница населенного пункта

							275-21.18.03-ППиМТ		
							Реконструкция автомобильной дороги Каменноозёрное – Медногорск на участке км 85 – Новогафарово (с реконструкцией моста через суходол на км 87+600) в Саракташском районе Оренбургской области		
Изм.	Кол. уч.	Лист	№ док.	Подп.	Дата				
Проверил	Пугарев				10.21	Документация по планировке территории. Основная часть проекта межевания территории. Графическая часть	Стадия П	Лист 3	Листов 15
Разработал	Файзуллин				10.21	Чертеж межевания территории	000 “Региональный кадастровый центр”		
							M1:2000		



Линия сводки с листом Э

С

Схема сводки листов

4

5

6

7

8

9

10

11

12

13

14

15

1

2

3

Примечания:
Границы земельных участков, образование которых предусмотрено схемой расположения земельного участка или земельных участков на кадастровом плане территории, срок действия которой не истек отсутствуют
Существующие сервитуты отсутствуют.
Новые сервитуты не образуются.
Линии отступа от красных линий в целях определения мест допустимого размещения зданий, строений, сооружений не устанавливаются.
Границы участкового лесничества, лесного квартала и лесотаксационного выдела фактически совпадают с границей лесничества.

Условные обозначения	
<div></div>	- граница планируемых элементов планировочной структуры
<div></div>	- границы существующих элементов планировочной структуры
<div></div>	- красные линии, утвержденные в составе проекта планировки территории
<div></div>	- граница кадастрового квартала согласно сведений ЕГРН от 08.10.2021г.
00.00.0000000	- номер кадастрового квартала согласно сведений ЕГРН от 08.10.2021г.
<div></div>	- граница земельного участка согласно сведений ЕГРН от 08.10.2021г.
00.00.0000000.0	- кадастровый номер земельного участка согласно сведений ЕГРН от 08.10.2021г.
<div></div>	- границы образуемых земельных участков путем раздела существующих земельных участков
<div></div>	- границы образуемых земельных участков из неразграниченных земель
<div></div>	- границы образуемых лесных земельных участков из лесных земель
<div></div>	- граница лесничества
00.00.0000000.0.341	- условные номера образуемых земельных участков
01	- номера характерных точек образуемых земельных участков
<div></div>	- граница сельского поселения
<div></div>	- граница населенного пункта

						275-21.18.03-ППиМТ
						Реконструкция автомобильной дороги Каменноозёрное – Медногорск на участке км 85 – Новогафарово (с реконструкцией моста через суходол на км 87+600) в Саракташском районе Оренбургской области
Изм.	Кол. уч.	Лист	№ док.	Подп.	Дата	
Проверил	Пигарев				10.21	Документация по планировке территории. Основная часть проекта межевания территории. Графическая часть
Разработал	Файзуллин				10.21	Чертеж межевания территории

Стадия	Лист	Листов
П	4	15

ООО “Региональный кадастровый центр”

М1:2000

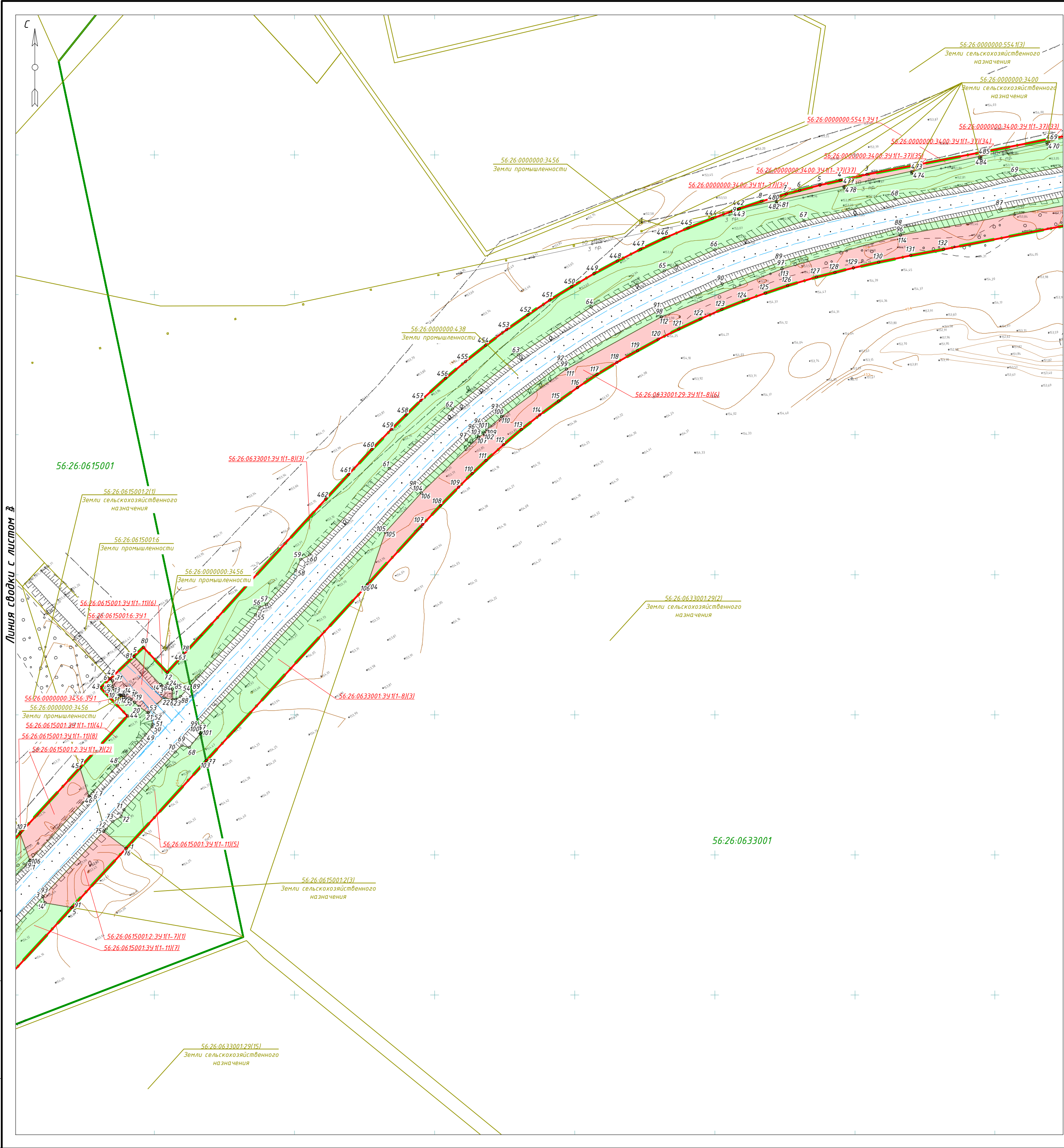


Схема сводки листов

4	5	6	7	8	9
3					10
1	2				11
					12
					13
					14
					15

Линия сводки с листом 3

Линия сводки с листом 6

Примечания:

Границы земельных участков, образование которых предусмотрено схемой расположения земельного участка или земельных участков на кадастровом плане территории, срок действия которой не истек отсутствуют. Существующие сервитуты отсутствуют. Новые сервитуты не образуются. Линии отступа от красных линий в целях определения мест допустимого размещения зданий, строений, сооружений не устанавливаются. Границы участкового лесничества, лесного квартала и лесотаксационного выдела фактически совпадают с границей лесничества.

Условные обозначения

	- границы планируемых элементов планировочной структуры
	- границы существующих элементов планировочной структуры
	- красные линии, утвержденные в составе проекта планировки территории
	- границы кадастрового квартала согласно сведений ЕГРН от 08.10.2021г.
	- номер кадастрового квартала согласно сведений ЕГРН от 08.10.2021г.
	- граница земельного участка согласно сведений ЕГРН от 08.10.2021г.
	- кадастровый номер земельного участка согласно сведений ЕГРН от 08.10.2021г.
	- границы образуемых земельных участков путем раздела существующих земельных участков
	- границы образуемых земельных участков из неразграниченных земель
	- границы образуемых лесных земельных участков из лесных земель
	- граница лесничества
	- условные номера образуемых земельных участков
	- номера характерных точек образуемых земельных участков
	- граница сельского поселения
	- граница населенного пункта

275-21.18.03-ППиМТ

Реконструкция автомобильной дороги Каменноозёрное – Медногорск на участке км 85 – Новогафарово (с реконструкцией моста через суходол на км 87+600) в Сараташском районе Оренбургской области

Изм.

Кол. уч.

Лист

№ док.

Подп.

Дата

Документация по планировке территории.

Основная часть проекта межевания территории.

Графическая часть

Проверил

Пугарев

10.21

Стадия

Лист

Листов

п

5

15

Чертеж межевания территории

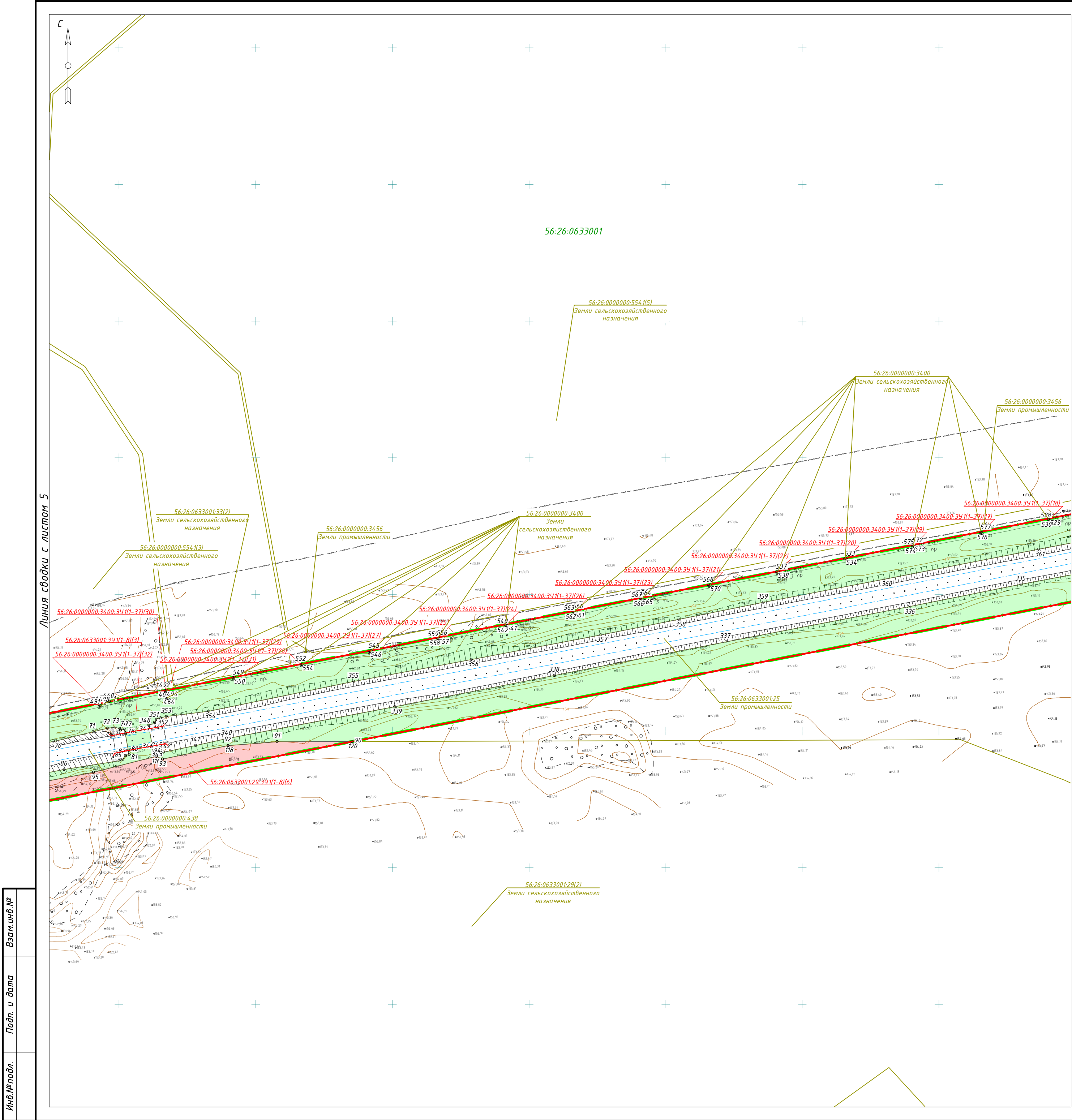
000 “Региональный кадастровый центр”

Разработал

Файзуллин

10.21

М1:2000



С

Схема сводки листов

		4	5	6	7	8	9
		3					10
1	2						11
							12
							13
							14
							15

Линия сводки с листом 7

Примечания:
Границы земельных участков, образование которых предусмотрено схемой расположения земельного участка или земельных участков на кадастровом плане территории, срок действия которой не истек отсутствуют. Существующие сервитуты отсутствуют.
Новые сервитуты не образуются.
Линии отступа от красных линий в целях определения мест допустимого размещения зданий, строений, сооружений не устанавливаются.
Границы участкового лесничества, лесного квартала и лесотаксационного выдела фактически совпадают с границей лесничества.

Условные обозначения					
— — — — — граница планируемых элементов планировочной структуры					
— — — — — границы существующих элементов планировочной структуры					
— — — — — красные линии, утвержденные в составе проекта планировки территории					
— — — — — граница кадастрового квартала согласно сведений ЕГРН от 08.10.2021г.					
00.00.0000000 — номер кадастрового квартала согласно сведений ЕГРН от 08.10.2021г.					
00.00.0000000.0 — граница земельного участка согласно сведений ЕГРН от 08.10.2021г.					
00.00.0000000.0 — кадастровый номер земельного участка согласно сведений ЕГРН от 08.10.2021г.					
— границы образуемых земельных участков путем раздела существующих земельных участков					
— границы образуемых земельных участков из неразграниченных земель					
— границы образуемых лесных земельных участков из лесных земель					
— граница лесничества					
00.00.0000000.0.341 — условные номера образуемых земельных участков					
01 — номера характерных точек образуемых земельных участков					
— граница сельского поселения					
— граница населенного пункта					

						275-21.18.03-ППиМТ		
						Реконструкция автомобильной дороги Каменноозёрное – Медногорск на участке км 85 – Новогафарово (с реконструкцией моста через суходол на км 87+600) в Сараташском районе Оренбургской области		
Изм.	Кол. уч.	Лист	№ док.	Подп.	Дата			
						Документация по планировке территории. Основная часть проекта межевания территории. Графическая часть		
Проверил	Пугарев				10.21		Стадия	Лист
							П	6
Разработал	Файзуллин				10.21	Чертеж межевания территории		
						000 “Региональный кадастровый центр”		
						М1:2000		




Схема сводки листов

4	5	6	7	8	9
3					10
1	2				11
					12
					13
					14
					15

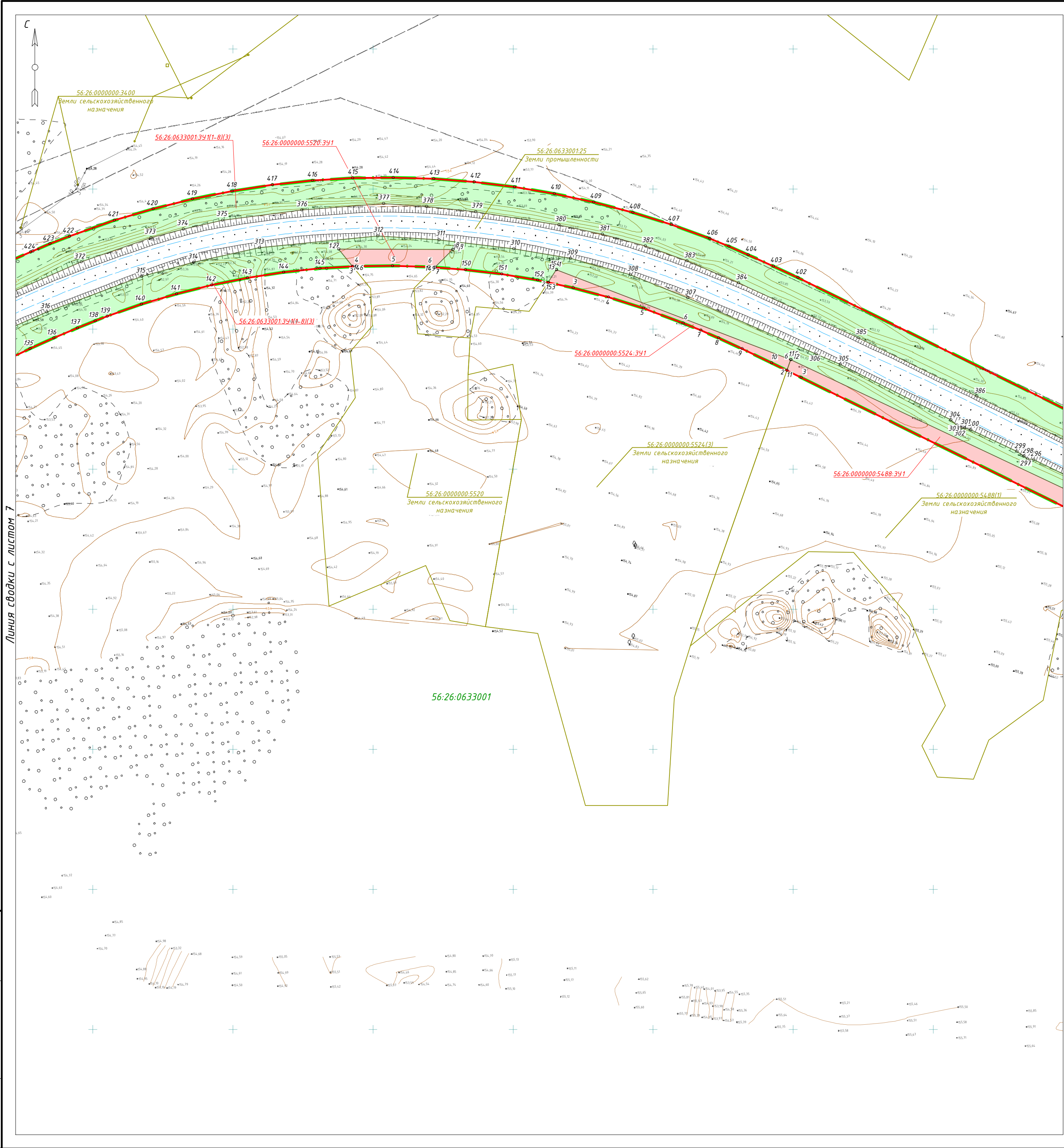
Линия сводки с листом 6

Линия сводки с листом 8

Примечания:
Границы земельных участков, образование которых предусмотрено схемой расположения земельного участка или земельных участков на кадастровом плане территории, срок действия которой не истек отсутствуют. Существующие сервитуты отсутствуют.
Новые сервитуты не образуются.
Линии отступа от красных линий в целях определения мест допустимого размещения зданий, строений, сооружений не устанавливаются.
Границы участкового лесничества, лесного квартала и лесотаксационного выдела фактически совпадают с границей лесничества.

Условные обозначения	
	- граница планируемых элементов планировочной структуры
	- границы существующих элементов планировочной структуры
	- красные линии, утвержденные в составе проекта планировки территории
	- граница кадастрового квартала согласно сведений ЕГРН от 08.10.2021г.
	- номер кадастрового квартала согласно сведений ЕГРН от 08.10.2021г.
	- кадастровый номер земельного участка согласно сведений ЕГРН от 08.10.2021г.
	- границы образуемых земельных участков путем раздела существующих земельных участков
	- границы образуемых земельных участков из неразграниченных земель
	- границы образуемых лесных земельных участков из лесных земель
	- граница лесничества
	- условные номера образуемых земельных участков
	- номера характерных точек образуемых земельных участков
	- граница сельского поселения
	- граница населенного пункта

							275-21.18.03-ППиМТ			
							Реконструкция автомобильной дороги Каменноозёрное - Медногорск на участке км 85 - Новогафарово (с реконструкцией моста через суходол на км 87+600) в Саракташском районе Оренбургской области			
Изм.	Кол. уч.	Лист	№ док.	Подп.	Дата					
Проверил	Пугарев				10.21		Документация по планировке территории. Основная часть проекта межевания территории. Графическая часть	Стадия	Лист	Листов
								П	7	15
Разработал	Файзуллин				10.21		Чертеж межевания территории	000 "Региональный кадастровый центр"		
							M1:2000			



С

С

Схема сводки листов

4

5

6

7

8

9

10

11

12

13

14

15

1

2

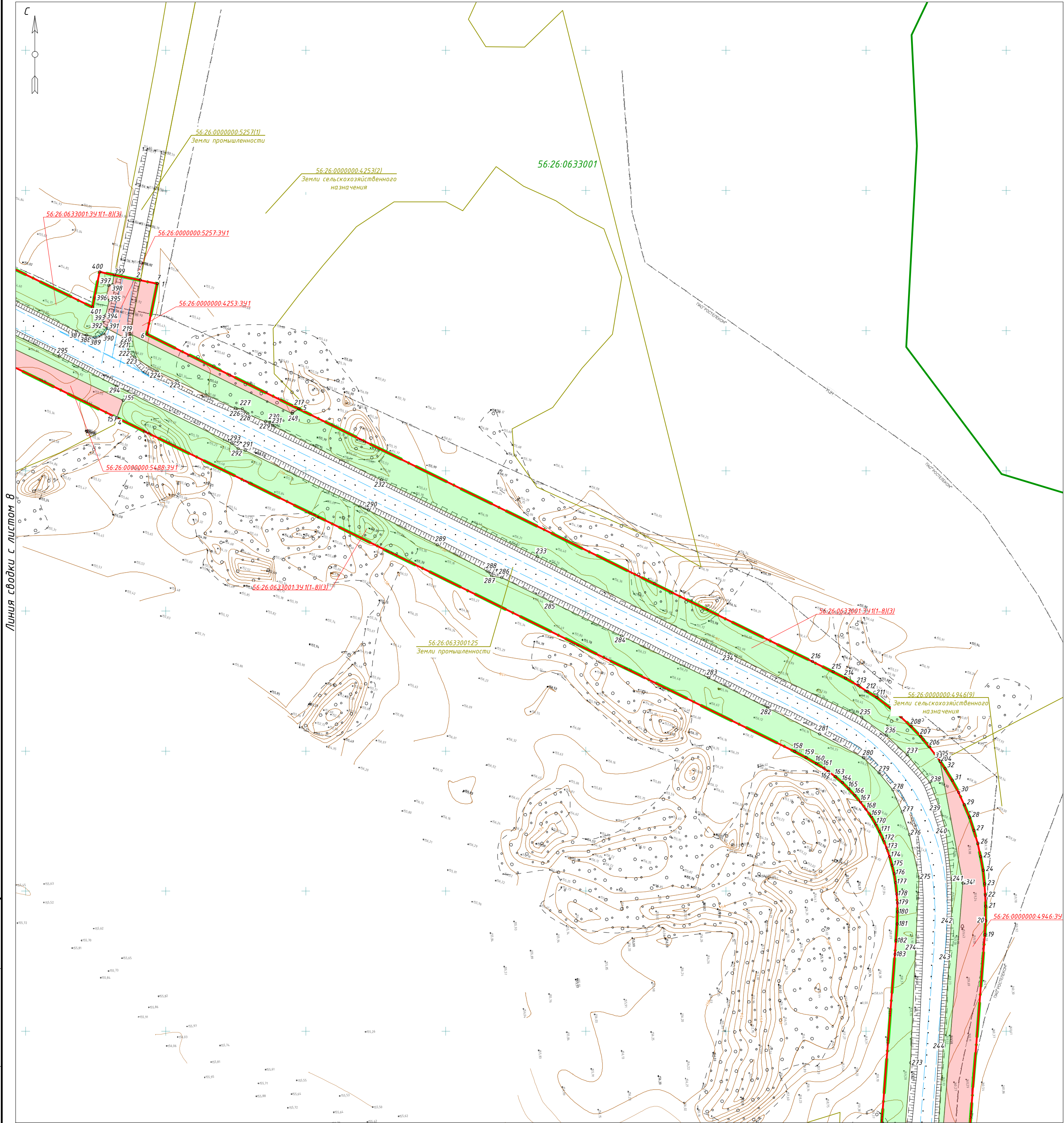
3

Примечания:
Границы земельных участков, образование которых предусмотрено схемой расположения земельного участка или земельных участков на кадастровом плане территории, срок действия которой не истек отсутствуют. Существующие сервитуты отсутствуют.
Новые сервитуты не образуются.
Линии отступа от красных линий в целях определения мест допустимого размещения зданий, строений, сооружений не устанавливаются.
Границы участкового лесничества, лесного квартала и лесотаксационного выдела фактически совпадают с границей лесничества.

Условные обозначения

	- граница планируемых элементов планировочной структуры
	- границы существующих элементов планировочной структуры
	- красные линии, утвержденные в составе проекта планировки территории
	- граница кадастрового квартала согласно сведений ЕГРН от 08.10.2021г.
	- номер кадастрового квартала согласно сведений ЕГРН от 08.10.2021г.
	- кадастровый номер земельного участка согласно сведений ЕГРН от 08.10.2021г.
	- границы образуемых земельных участков путем раздела существующих земельных участков
	- границы образуемых земельных участков из неразграниченных земель
	- границы образуемых лесных земельных участков из лесных земель
	- граница лесничества
	- условные номера образуемых земельных участков
	- номера характерных точек образуемых земельных участков
	- граница сельского поселения
	- граница населенного пункта

						275-21.18.03-ППиМТ			
						Реконструкция автомобильной дороги Каменноозёрное – Медногорск на участке км 85 – Новогафарово (с реконструкцией моста через суходол на км 87+600) в Сараташском районе Оренбургской области			
Изм.	Кол. уч.	Лист	№ док.	Подп.	Дата		Стадия	Лист	Листов
Проверил				Пугарев	10.21		п	8	15
						Документация по планировке территории. Основная часть проекта межевания территории. Графическая часть			
						Чертеж межевания территории			000 “Региональный кадастровый центр”
Разработал				Файзуллин	10.21	М1:2000			



Линия сводки с листом 10

С

Схема сводки листов

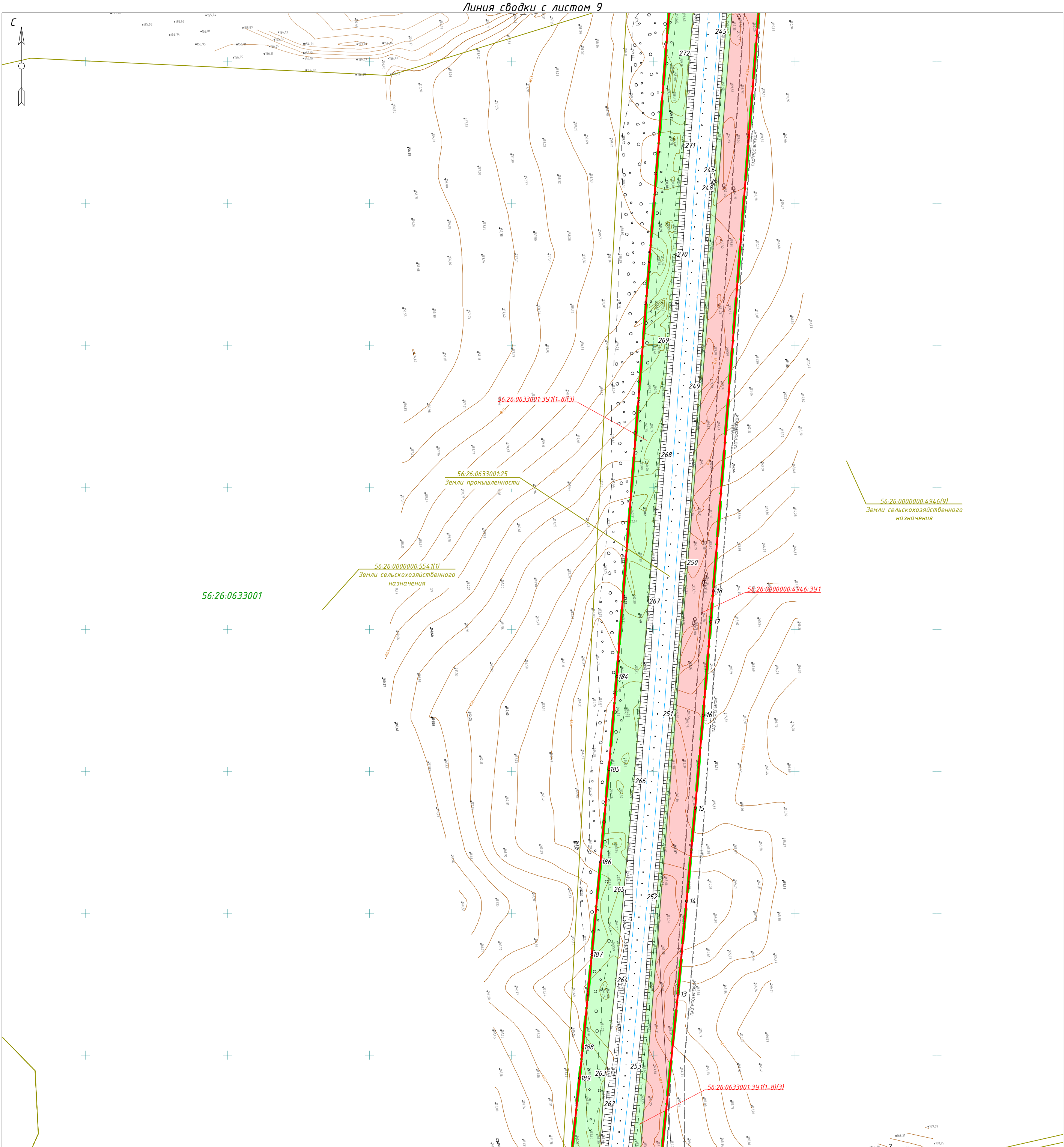
4	5	6	7	8	9
3					10
1	2				11
					12
					13
					14
					15

Примечания:
Границы земельных участков, образование которых предусмотрено схемой расположения земельного участка или земельных участков на кадастровом плане территории, срок действия которой не истек отсутствуют. Существующие сервитуты отсутствуют.
Новые сервитуты не образуются.
Линии отступа от красных линий в целях определения мест допустимого размещения зданий, строений, сооружений не устанавливаются.
Границы участкового лесничества, лесного квартала и лесотаксационного выдела фактически совпадают с границей лесничества.

Условные обозначения

	- границы планируемых элементов планировочной структуры
	- границы существующих элементов планировочной структуры
	- красные линии, утвержденные в составе проекта планировки территории
	- граница кадастрового квартала согласно сведений ЕГРН от 08.10.2021г.
	- граница земельного участка согласно сведений ЕГРН от 08.10.2021г.
	- кадастровый номер земельного участка согласно сведений ЕГРН от 08.10.2021г.
	- границы образуемых земельных участков путем раздела существующих земельных участков
	- границы образуемых земельных участков из неразграниченных земель
	- границы образуемых лесных земельных участков из лесных земель
	- граница лесничества
	- условные номера образуемых земельных участков
	- номера характерных точек образуемых земельных участков
	- граница сельского поселения
	- граница населенного пункта

							275-21.18.03-ППиМТ			
							Реконструкция автомобильной дороги Каменноозёрное – Медногорск на участке км 85 – Новогафарово (с реконструкцией моста через суходол на км 87+600) в Сараташском районе Оренбургской области			
Изм.	Кол. уч.	Лист	№ док.	Подп.	Дата					
Проверил	Пигарев		10.21				Документация по планировке территории. Основная часть проекта межевания территории. Графическая часть	Стадия	Лист	Листов
								П	9	15
Разработал	Файзуллин		10.21				Чертеж межевания территории	000 “Региональный кадастровый центр”		
							M1:2000			



С

Схема сводки листов

4

5

6

7

8

9

10

11

12

13

14

15

1

2

3

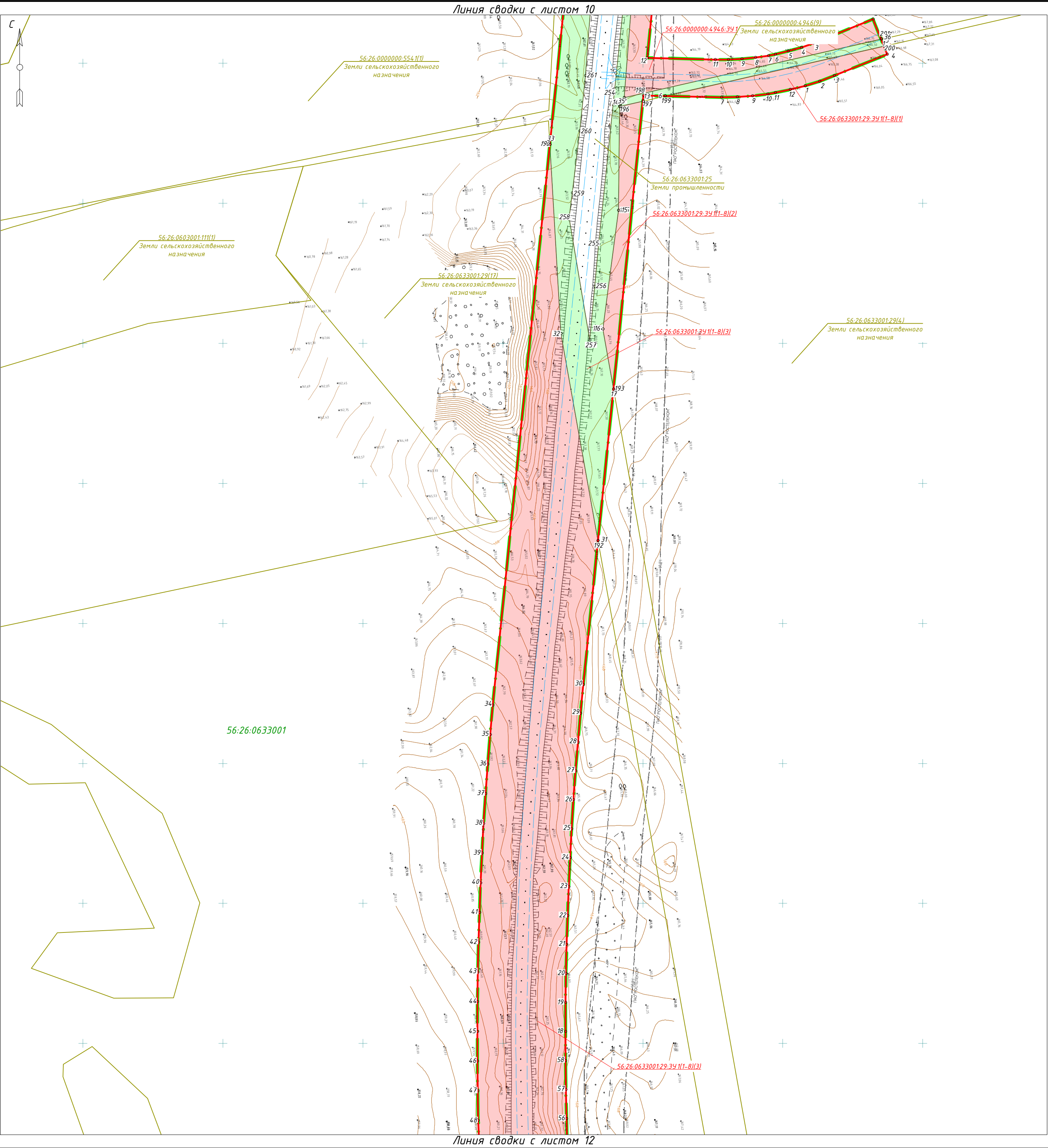
Примечания:
Границы земельных участков, образование которых предусмотрено схемой расположения земельного участка или земельных участков на кадастровом плане территории, срок действия которой не истек отсутствуют.
Существующие сервитуты отсутствуют.
Новые сервитуты не образуются.
Линии отступа от красных линий в целях определения мест допустимого размещения зданий, строений, сооружений не устанавливаются.
Границы участкового лесничества, лесного квартала и лесотаксационного выдела фактически совпадают с границей лесничества.

Условные обозначения	
<div></div>	- граница планируемых элементов планировочной структуры
<div></div>	- границы существующих элементов планировочной структуры
<div></div>	- красные линии, утвержденные в составе проекта планировки территории
<div></div>	- граница кадастрового квартала согласно сведений ЕГРН от 08.10.2021г.
00:00:0000000	- номер кадастрового квартала согласно сведений ЕГРН от 08.10.2021г.
00:00:0000000.0	- граница земельного участка согласно сведений ЕГРН от 08.10.2021г.
00:00:0000000.0	- кадастровый номер земельного участка согласно сведений ЕГРН от 08.10.2021г.
<div></div>	- границы образуемых земельных участков путем раздела существующих земельных участков
<div></div>	- границы образуемых земельных участков из неразграниченных земель
<div></div>	- границы образуемых лесных земельных участков из лесных земель
<div></div>	- граница лесничества
00:00:0000000.0.341	- условные номера образуемых земельных участков
01	- номера характерных точек образуемых земельных участков
<div></div>	- граница сельского поселения
<div></div>	- граница населенного пункта

275-21.18.03-ППиМТ					
Реконструкция автомобильной дороги Каменноозёрное – Медногорск на участке км 85 – Новогафарово (с реконструкцией моста через суходол на км 87+600) в Саракташском районе Оренбургской области					
Изм.	Кол. уч.	Лист	№ док.	Подп.	Дата
Проверил	Пигарев				10.21
Разработал	Файзуллин				10.21

Документация по планировке территории. Основная часть проекта межевания территории. Графическая часть	Стадия	Лист	Листов
	П	10	15

Чертеж межевания территории	000 “Региональный кадастровый центр”
M1:2000	



С

С

Схема сводки листов

4	5	6	7	8	9
3					10
1	2				11
					12
					13
					14
					15

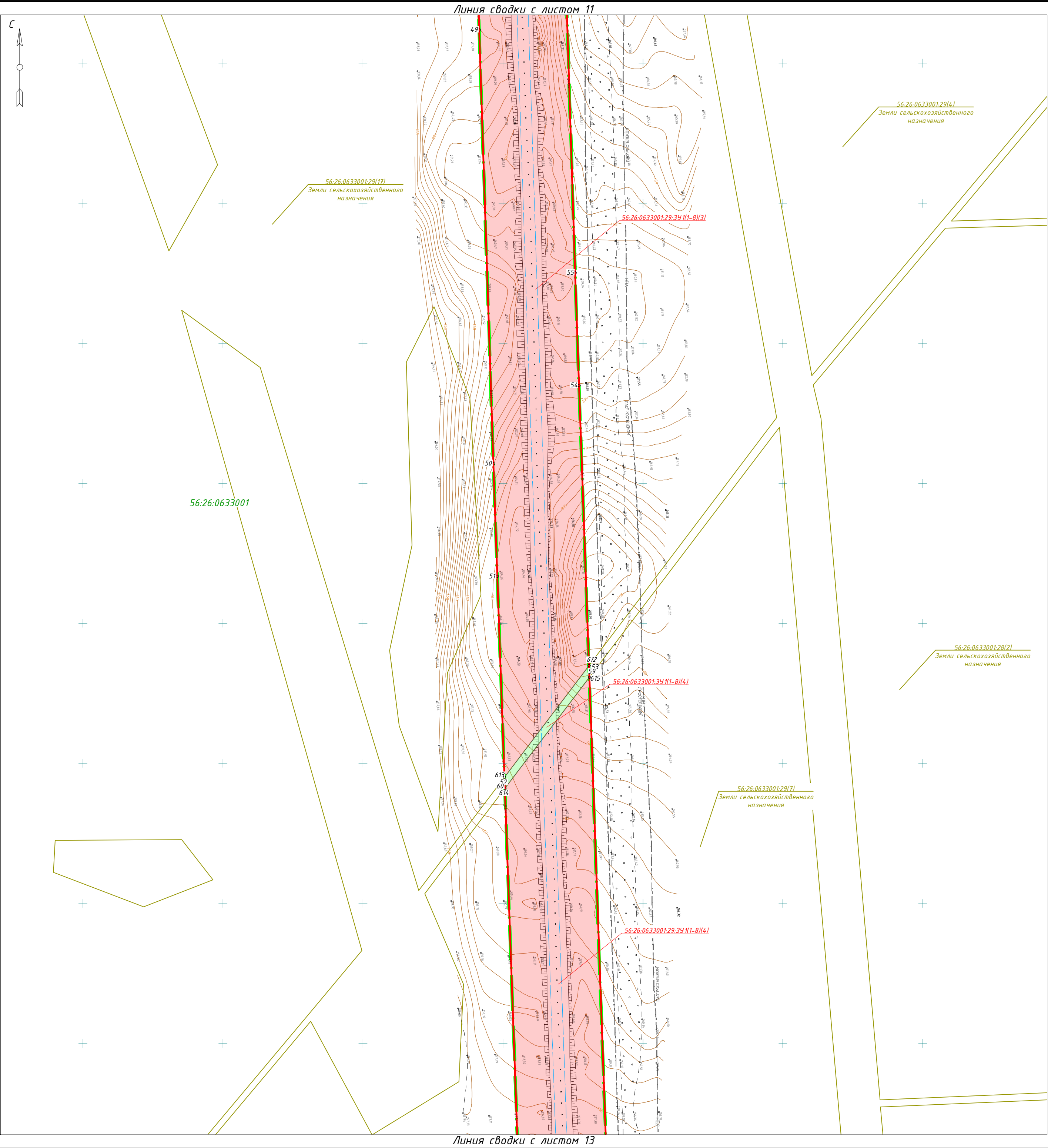
Примечания:

Границы земельных участков, образование которых предусмотрено схемой расположения земельного участка или земельных участков на кадастровом плане территории, срок действия которой не истек отсутствуют. Существующие сервитуты отсутствуют. Новые сервитуты не образуются. Линии отступа от красных линий в целях определения мест допустимого размещения зданий, строений, сооружений не устанавливаются. Границы участкового лесничества, лесного квартала и лесотаксационного выдела фактически совпадают с границей лесничества.

Условные обозначения

	- границы планируемых элементов планировочной структуры
	- границы существующих элементов планировочной структуры
	- красные линии, утвержденные в составе проекта планировки территории
	- границы кадастрового квартала согласно сведений ЕГРН от 08.10.2021г.
	- номер кадастрового квартала согласно сведений ЕГРН от 08.10.2021г.
	- граница земельного участка согласно сведений ЕГРН от 08.10.2021г.
	- границы образуемых земельных участков путем раздела существующих земельных участков
	- границы образуемых земельных участков из неразграниченных земель
	- границы образуемых лесных земельных участков из лесных земель
	- граница лесничества
	- условные номера образуемых земельных участков
	- номера характерных точек образуемых земельных участков
	- граница сельского поселения
	- граница населенного пункта

							275-21.18.03-ППиМТ		
							Реконструкция автомобильной дороги Каменноозёрное – Медногорск на участке км 85 – Новогафарово (с реконструкцией моста через суходол на км 87+600) в Сараташском районе Оренбургской области		
Изм.	Кол. уч.	Лист	№ док.	Подп.	Дата				
						Документация по планировке территории. Основная часть проекта межевания территории. Графическая часть	Стадия	Лист	Листов
Проверил	Пугарев				10.21		П	11	15
						Чертеж межевания территории			000 “Региональный кадастровый центр”
Разработал	Файзуллин				10.21				М1:2000



С

Схема сводки листов

4

5

6

7

8

9

10

11

12

13

14

15

1

2

3

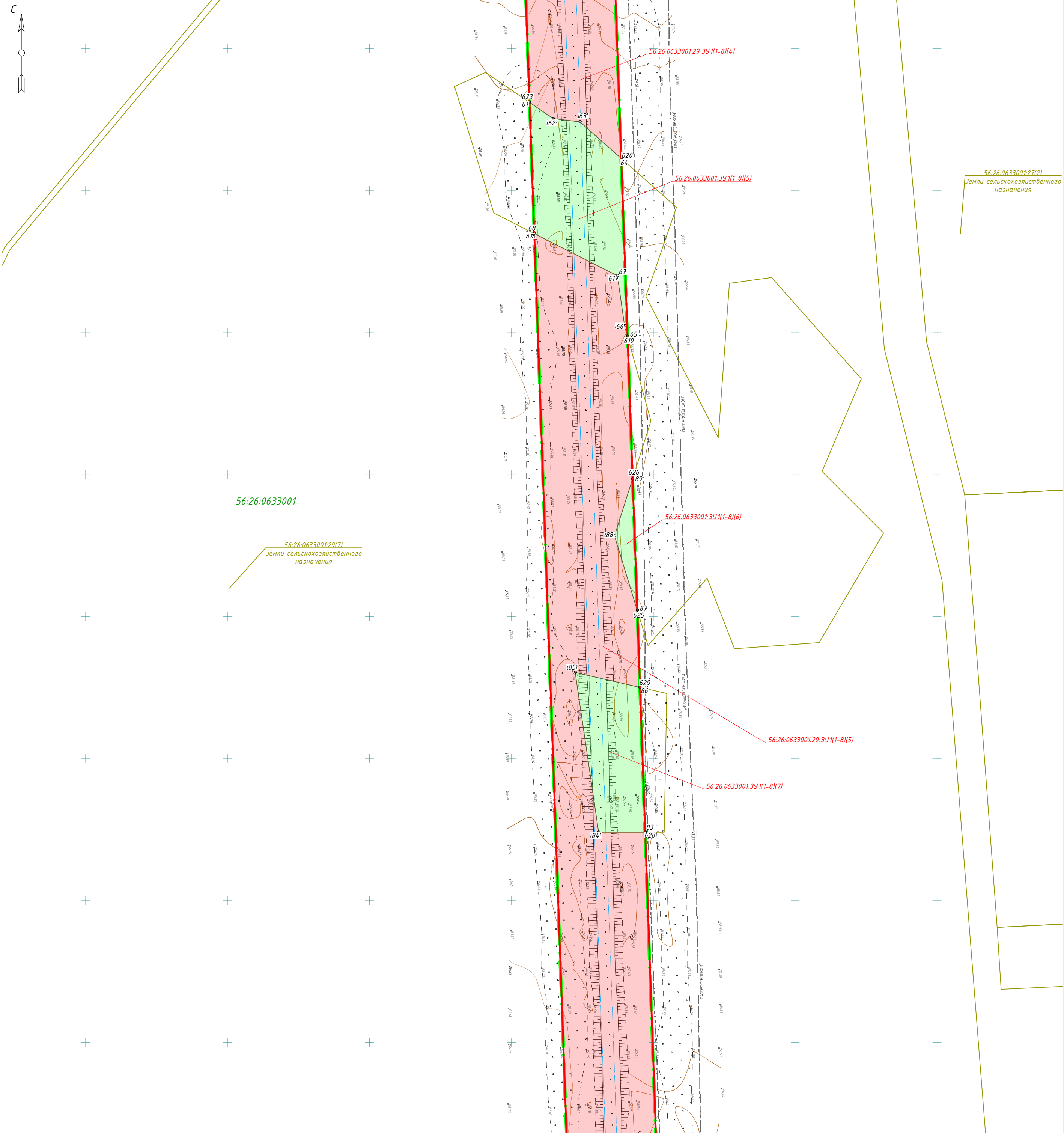
Примечания:
Границы земельных участков, образование которых предусмотрено схемой расположения земельного участка или земельных участков на кадастровом плане территории, срок действия которой не истек отсутствуют. Существующие сервитуты отсутствуют.
Новые сервитуты не образуются.
Линии отступа от красных линий в целях определения мест допустимого размещения зданий, строений, сооружений не устанавливаются.
Границы участкового лесничества, лесного квартала и лесотаксационного выдела фактически совпадают с границей лесничества.

Условные обозначения

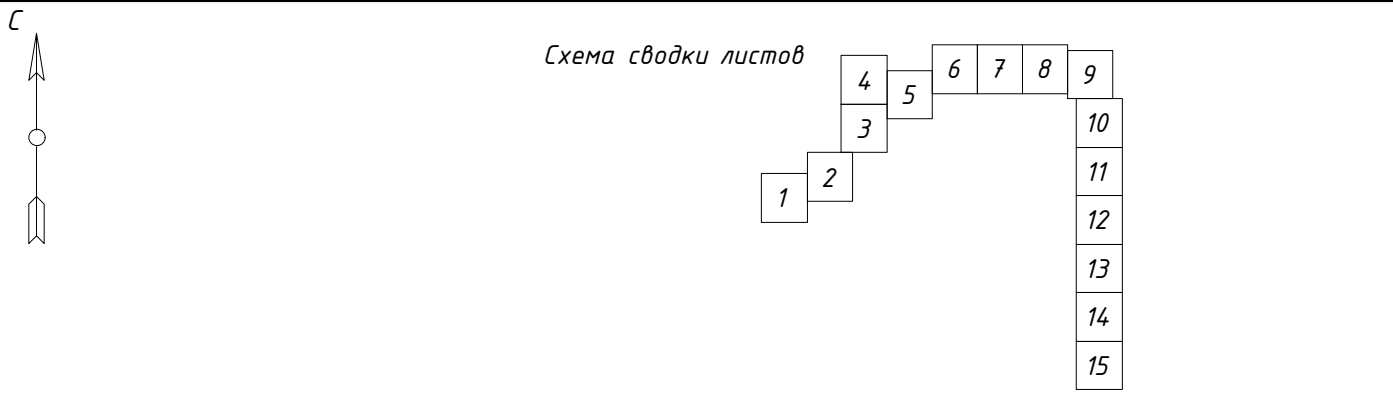
	- граница планируемых элементов планировочной структуры
	- границы существующих элементов планировочной структуры
	- красные линии, утвержденные в составе проекта планировки территории
	- граница кадастрового квартала согласно сведений ЕГРН от 08.10.2021г.
00:00:0000000	- номер кадастрового квартала согласно сведений ЕГРН от 08.10.2021г.
	- граница земельного участка согласно сведений ЕГРН от 08.10.2021г.
00:00:0000000.0	- кадастровый номер земельного участка согласно сведений ЕГРН от 08.10.2021г.
	- границы образуемых земельных участков путем раздела существующих земельных участков
	- границы образуемых земельных участков из неразграниченных земель
	- границы образуемых лесных земельных участков из лесных земель
	- граница лесничества
00:00:0000000.0.341	- условные номера образуемых земельных участков
61	- номера характерных точек образуемых земельных участков
	- граница сельского поселения
	- граница населенного пункта

							275-21.18.03-ППиМТ		
							Реконструкция автомобильной дороги Каменноозёрное – Медногорск на участке км 85 – Новогафарово (с реконструкцией моста через суходол на км 87+600) в Сараташском районе Оренбургской области		
Изм.	Кол. уч.	Лист	№ док.	Подп.	Дата				
Проверил	Пугарев				10.21	Документация по планировке территории. Основная часть проекта межевания территории. Графическая часть	Стадия П	Лист 12	Листов 15
Разработал	Файзуллин				10.21	Чертеж межевания территории	000 “Региональный кадастровый центр”		
							M1:2000		

Линия сводки с листом 12





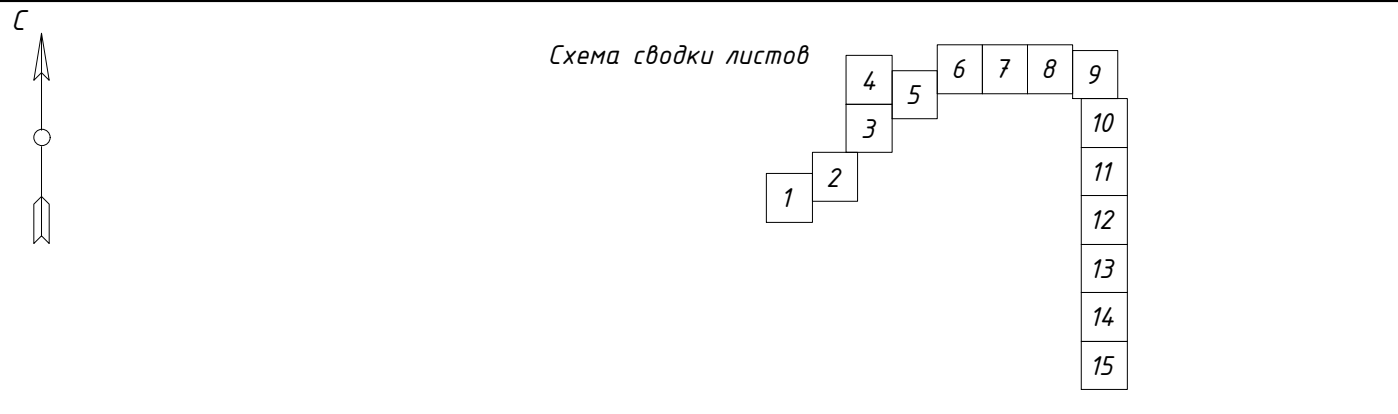
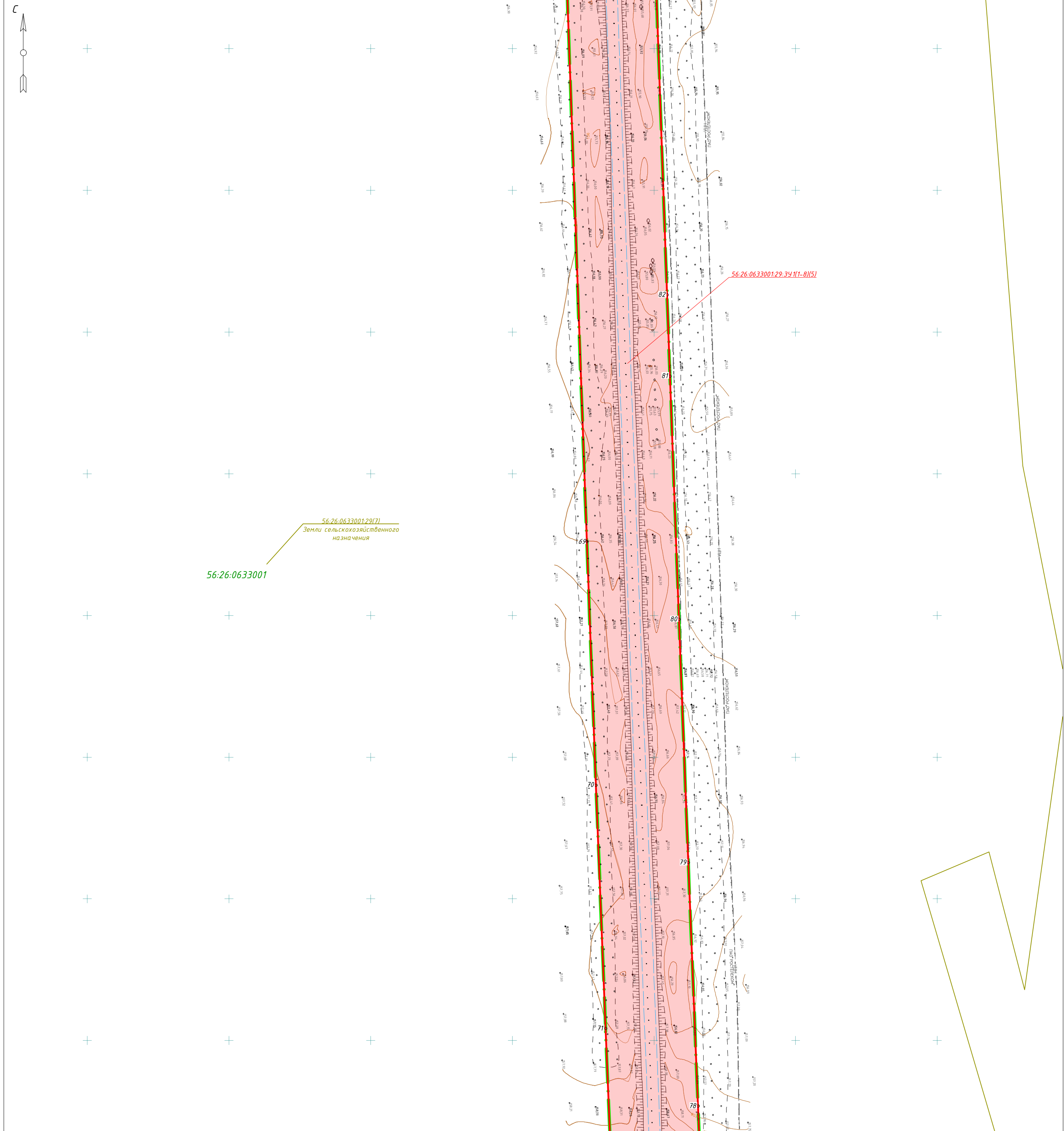
Линия сводки с листом 14



Примечания:
Границы земельных участков, образование которых предусмотрено схемой расположения земельного участка или земельных участков на кадастровом плане территории, срок действия которой не истек отсутствуют. Существующие сервитуты отсутствуют.
Новые сервитуты не образуются.
Линии отступа от красных линий в целях определения мест допустимого размещения зданий, строений, сооружений не устанавливаются.
Границы участкового лесничества, лесного квартала и лесотаксационного выдела фактически совпадают с границей лесничества.



Условные обозначения	
	- граница планируемых элементов планировочной структуры
	- границы существующих элементов планировочной структуры
	- красные линии, утвержденные в составе проекта планировки территории
	- граница кадастрового квартала согласно сведений ЕГРН от 08.10.2021г.
	- номер кадастрового квартала согласно сведений ЕГРН от 08.10.2021г.
	- граница земельного участка согласно сведений ЕГРН от 08.10.2021г.
	- кадастровый номер земельного участка согласно сведений ЕГРН от 08.10.2021г.
	- границы образуемых земельных участков путем раздела существующих земельных участков
	- границы образуемых земельных участков из неразграниченных земель
	- границы образуемых лесных земельных участков из лесных земель
	- граница лесничества
	- условные номера образуемых земельных участков
	- номера характерных точек образуемых земельных участков
	- граница сельского поселения
	- граница населенного пункта

						275-21.18.03-ППиМТ			
						Реконструкция автомобильной дороги Каменноозёрное – Медногорск на участке км 85 – Новогафарово (с реконструкцией моста через суходол на км 87+600) в Сараташском районе Оренбургской области			
Изм.	Кол. уч.	Лист	№ док.	Подп.	Дата	Документация по планировке территории. Основная часть проекта межевания территории. Графическая часть	Стадия	Лист	Листов
Проверил	Пигарев		10.21				П	13	15
						Чертеж межевания территории М1:2000	ООО “Региональный кадастровый центр”		
Разработал	Файзуллин		10.21						



Примечания:
Границы земельных участков, образование которых предусмотрено схемой расположения земельного участка или земельных участков на кадастровом плане территории, срок действия которой не истек отсутствуют. Существующие сервитуты отсутствуют.
Новые сервитуты не образуются.
Линии отступа от красных линий в целях определения мест допустимого размещения зданий, строений, сооружений не устанавливаются.
Границы участкового лесничества, лесного квартала и лесотаксационного выдела фактически совпадают с границей лесничества.

Условные обозначения	
	- границы планируемых элементов планировочной структуры
	- границы существующих элементов планировочной структуры
	- красные линии, утвержденные в составе проекта планировки территории
	- граница кадастрового квартала согласно сведений ЕГРН от 08.10.2021г.
	- номер кадастрового квартала согласно сведений ЕГРН от 08.10.2021г.
	- граница земельного участка согласно сведений ЕГРН от 08.10.2021г.
	- кадастровый номер земельного участка согласно сведений ЕГРН от 08.10.2021г.
	- границы образуемых земельных участков путем раздела существующих земельных участков
	- границы образуемых земельных участков из неразграниченных земель
	- границы образуемых лесных земельных участков из лесных земель
	- граница лесничества
	- условные номера образуемых земельных участков
	- номера характерных точек образуемых земельных участков
	- граница сельского поселения
	- граница населенного пункта

						275-21.18.03-ППиМТ			
						Реконструкция автомобильной дороги Каменноозёрное – Медногорск на участке км 85 – Новогафарово (с реконструкцией моста через суходол на км 87+600) в Сараташском районе Оренбургской области			
Изм.	Кол. уч.	Лист	№ док.	Подп.	Дата	Документация по планировке территории. Основная часть проекта межевания территории. Графическая часть	Стадия	Лист	Листов
Проверил	Пигарев		10.21				П	14	15
						Чертеж межевания территории М1:2000	000 “Региональный кадастровый центр”		
Разработал	Файзуллин		10.21						

